



**Diskominfostaper**  
KABUPATEN PASER

# PDSS

**PEMBANGUNAN DATA STATISTIK SEKTORAL**

# 2024

DINAS KOMUNIKASI, INFORMATIKA, STATISTIK DAN PERSANDIAN  
KABUPATEN PASER

[www.kominfo.paserkab.go.id](http://www.kominfo.paserkab.go.id)

# PEMBANGUNAN DATA STATISTIK SEKTORAL 2024

**Ukuran Buku** : 17,6 cm x 25 cm  
**Jumlah Halaman** : xxvi+124 halaman

**Naskah :**

Dinas Komunikasi, Informatika, Statistik dan Persandian Kabupaten Paser  
Badan Pusat Statistik Kabupaten Paser

**Penyunting :**

Dinas Komunikasi, Informatika, Statistik dan Persandian Kabupaten Paser

**Gambar Sampul :**

Dinas Komunikasi, Informatika, Statistik dan Persandian Kabupaten Paser

**Diterbitkan Oleh :**

Dinas Komunikasi, Informatika, Statistik dan Persandian Kabupaten Paser

**Dicetak Oleh :**

Dinas Komunikasi, Informatika, Statistik dan Persandian Kabupaten Paser

Dilarang mendistribusikan dan/atau menggandakan sebagian atau seluruh isi buku ini untuk tujuan komersil tanpa izin tertulis dari Dinas Komunikasi, Informatika, Statistik dan Persandian Kabupaten Paser



**LAMBANG DAERAH  
KABUPATEN PASER**



# ARTI LAMBANG

Perisai bersudut lima yang berarti, perisai pelindung dalam perjuangan untuk mencapai cita-cita, sedang empat ruas rotan yang melingkar melambangkan ikatan perjuangan.

Bintang bersudut lima dengan warna kuning emas, dan di atasnya terdapat pita yang bertuliskan KABUPATEN PASER, diartikan :

- Bintang adalah Pancasila sebagai falsafah Negara Republik Indonesia.
- Tulisan KABUPATEN PASER pada pita yang berwarna kuning adalah daerah Kabupaten Paser.

Daun Rotan menggambarkan salah satu hasil kekayaan daerah Kabupaten Paser.

Setangkai Padi beserta sebuah kapas melambangkan gairah masyarakat daerah Kabupaten Paser akan kemakmuran dan kesejahteraan yang diusahakan untuk dicapai dengan daya dan kemampuan sendiri.

Anjat (Butah) dengan silangan parang terhunus dan tombak sumpitan diartikan:

- Sebagai wadah bekal hidup dan budaya masyarakat Kabupaten Paser.
- Patriotik serta kesiap siagaan, mendasari jiwa daerah Kabupaten Paser dalam membina masyarakat yang adil dan makmur.

Diatas pita warna putih yang bertuliskan DAYA TAKA adalah merupakan suatu tekad dari masyarakat daerah Kabupaten Paser akan terus berjuang dengan penuh semangat, ikhlas dan takwa untuk bekerja dengan kemampuan sendiri.

Dari 27 helai daun rotan dan setangkai padi 20 biji dengan 12 buah kapas sehingga berjumlah 59 yang berarti terbentuknya daerah Kabupaten Paser menjadi Daerah Tingkat II berdasarkan UU No. 27 Tahun 1959.

Dari 4 ruas rotan melilit dengan lima lipatan pita bertuliskan KABUPATEN PASER, dan 8 huruf tulisan DAYA TAKA sehingga berjumlah 17 yang berarti tanggal diproklamirkannya Kemerdekaan Negara Republik Indonesia.

Dari 8 huruf tulisan diatas pita putih yang berarti bulan diproklamirkannya Kemerdekaan Negara Republik Indonesia. Dari 45 kali lilitan Rotan sebelah kanan dan 45 lilitan sebelah kiri yang berarti tahun diproklamirkannya Kemerdekaan Negara Republik Indonesia.

Arti warna

- Warna biru muda berarti kesetiaan, ketekunan dan ketabahan.
- Warna Kuning berarti kejayaan, kebesaran, kesejahteraan, kebijaksanaan dan kecerdasan.
- Warna Hijau berarti kesuburan
- Warna Coklat berarti kekompakan, kekuatan dan kemampuan.
- Warna Putih berarti kemurnian, kebersihan, kesucian dan keikhlasan.
- Warna Hitam berarti kesungguhan dan kemampuan.



dr. Fahmi Fadli  
**Bupati Paser**



Hj. Syarifah Masitah ASS, S.H  
**Wakil Bupati Paser**



Drs. Katsul Wijaya, M. Si  
**Sekretaris Daerah Kabupaten Paser**





Drs. Arief Rahman M.Si

**Kepala Dinas Komunikasi, Informatika, Statistik dan Persandian  
Kabupaten Paser**



## BUPATI PASER

### KATA SAMBUTAN

Dengan mengucap syukur kehadiran Allah SWT, Tuhan Yang Maha Esa atas Rahmat dan hidayah-Nya, kita dapat Menyusun buku **“Pembangunan Data Statistik Sektoral Tahun 2024”**. Buku ini merupakan refleksi komprehensif dari perkembangan dan pencapaian Kabupaten kita selama periode yang lalu.

Buku **“Pembangunan Data Statistik Sektoral Tahun 2024”** ini menjadi saksi faktual dari transformasi dan progres yang telah kita capai dalam berbagai sektor pembangunan. Dalam rangka mewujudkan visi dan misi pemerintah daerah menuju Kabupaten Paser yang Maju, Adil dan Sejahtera, kita telah berkomitmen untuk meningkatkan kualitas hidup masyarakat, mempercepat pertumbuhan ekonomi, serta meningkatkan kesejahteraan seluruh warga Kabupaten Paser.

Melalui Buku ini, kita dapat melihat secara jelas data dan informasi yang berkaitan dengan demografi, pendidikan, kesehatan, infrastruktur, ekonomi, pariwisata, dan sektor lainnya. Data ini memberikan gambaran objektif mengenai kondisi saat ini, serta menjadi acuan strategis dalam merencanakan kegiatan pembangunan yang lebih efektif dan efisien di masa depan.

Saya ingin mengucapkan terima kasih kepada seluruh pihak yang telah berkontribusi dalam penyusunan Buku **“Pembangunan Data Statistik Sektoral Tahun 2024”** ini. Terima kasih kepada Dinas Komunikasi, Informatika, Statistik dan Persandian Kabupaten Paser dan Badan Pusat Statistik (BPS) Kabupaten Paser atas kerjasama yang baik dalam pengumpulan data dan penyajian informasi yang akurat. Terima kasih juga kepada seluruh SKPD dan instansi terkait yang telah memberikan data dan informasi yang diperlukan. Saya mengajak seluruh masyarakat Kabupaten Paser untuk memanfaatkan Buku **“Pembangunan Data Statistik Sektoral Tahun 2024”** sebagai alat untuk memahami dan menganalisis kondisi hingga saat ini. Dengan memahami kondisi tersebut, kita dapat bersama-sama merumuskan langkah-langkah strategis dalam upaya memperbaiki dan mengembangkan Kabupaten Paser menjadi lebih maju dan berdaya saing kedepannya.

Akhir kata, saya berharap Buku **“Pembangunan Data Statistik Sektoral Tahun 2024”** ini menjadi sumber inspirasi dan motivasi bagi kita semua. Mari kita terus bekerja keras dan berkolaborasi untuk membangun Kabupaten Paser menjadi tempat yang lebih baik, sejahtera, dan berkelanjutan bagi generasi mendatang.

Tana Paser, 19 September 2024

Bupati Paser,

dr. Fahmi Fadli

# KATA PENGANTAR

Alhamdulillah, dengan memanjatkan puji dan syukur kehadiran Allah SWT, atas diterbitkannya **Pembangunan Data Statistik Sektoral Tahun 2024**” oleh Dinas Komunikasi, Informatika, Statistik dan Persandian Kabupaten Paser dalam rangka pemenuhan kebutuhan informasi data statistik sektoral sebagai penyajian data dari berbagai sektor yang dituangkan secara deskriptif dimana buku ini dapat memberi informasi yang relatif akurat tentang pembangunan di Kabupaten Paser.

Dalam buku ini memuat tabel-tabel utama dan tabel-tabel modul yang semua tabel telah menyajikan data tahun terakhir 2023. Penyusunan buku ini hingga diterbitkan tak luput berkat Kerjasama dan bantuan dari berbagai pihak, baik Lembaga Pemerintah Daerah Kabupaten Paser, Lembaga Pemerintah Vertikal maupun Swasta, untuk itu kami sampaikan ucapan terima kasih yang sebesar-besarnya dan penghargaan yang setinggi-tingginya.

Semoga buku "**Pembangunan Data Statistik Sektoral Tahun 2024**" ini bermanfaat bagi Para Pembaca sebagai sumber referensi yang dapat menginspirasi, menginformasikan, dan mendorong partisipasi aktif dalam pembangunan dan kemajuan Kabupaten Paser, dan kami selalu mengharapkan saran dan masukan dari berbagai pihak untuk kesempurnaan kedepannya.

Tana Paser, 19 September 2024

**Kepala Dinas Komunikasi,  
Informatika, Statistik dan Persandian  
Kabupaten Paser**



**Drs. Arief Rahman, M.Si**  
Pembina Utama Muda / IV.c  
NIP. 19680206 198803 1 004

# DAFTAR ISI

<b>KATA SAMBUTAN</b> .....	x
<b>KATA PENGANTAR</b> .....	xi
<b>DAFTAR ISI</b> .....	xii
<b>DAFTAR TABEL</b> .....	xiii
<b>DAFTAR GAMBAR</b> .....	xxi
<b>PENJELASAN UMUM</b> .....	xxiii
<b>DAFTAR SINGKATAN</b> .....	xxiv
<b>REKAPAN DATA STATISTIK SEKTORAL</b> .....	xxv
<b>BAB I KONDISI WILAYAH</b> .....	2
1.1 Geografi .....	2
1.2 Keadaan Iklim.....	8
<b>BAB II KEPENDUDUKAN</b> .....	13
2.1 Penduduk .....	14
2.2 Ketenagakerjaan .....	18
<b>BAB III PEMERINTAHAN</b> .....	25
3.1 Wilayah Administratif dan Pemukiman .....	25
3.2 Dewan Perwakilan Rakyat Daerah .....	28
3.3 Pegawai Negeri Sipil.....	32
3.4 Keuangan Daerah.....	39
3.5 Perizinan .....	45
<b>BAB IV SOSIAL</b> .....	49
4.1 Pendidikan .....	51
4.2 Kesehatan .....	57
4.3 Bencana Alam .....	68
4.4 Agama .....	72
4.5 Masalah Kesejahteraan Sosial .....	73
<b>BAB V PEREKONOMIAN</b> .....	76
5.1 Pertanian.....	79
5.3 Pariwisata.....	97
5.4 Transportasi dan Komunikasi.....	99
5.5 Koperasi .....	118

## DAFTAR TABEL

<b>BAB I KONDISI WILAYAH</b> .....	2
<b>1.1 Geografi</b> .....	2
Tabel 1.1.1 Luas Daerah Menurut Kecamatan di Kabupaten Paser, 2023.....	3
Tabel 1.1.2 Luas Daerah, Jumlah Pulau, Tinggi Wilayah dan Jarak ke Ibukota Menurut Kecamatan di Kabupaten Paser, 2023.....	4
Tabel 1.1.3 Letak, Batas, dan Luas Kabupaten Paser, 2023.....	4
Tabel 1.1.4 Koordinat Universal Transverse Mercator (UTM) dan Koordinat Geografi Tiap ibukota Kecamatan di Kabupaten Paser, 2023.....	5
Tabel 1.1.5 Nama - Nama Sungai Menurut Kecamatan di Kabupaten Paser Tahun, 2023.....	5
Tabel 1.1.6 Nama - Nama Gunung/Pegunungan Menurut Kecamatan di Kabupaten Paser Tahun, 2023.....	7
<b>1.2 Keadaan Iklim</b> .....	8
Tabel 1.2.1 Banyaknya Curah Hujan Kabupaten Paser Menurut Pos Pengamatan Dirinci Perbulan (milimeter), 2023.....	9
Tabel 1.2.2 Banyaknya Hari Hujan Menurut Pos Pengamatan Dirinci Perbulan Kabupaten Paser, 2023.....	10
<b>BAB II KEPENDUDUKAN</b> .....	13
<b>2.1 Penduduk</b> .....	14
Tabel 2.1.1 Penduduk, Laju Pertumbuhan Penduduk, Distribusi Persentase Penduduk, Kepadatan Penduduk, Rasio Jenis Kelamin Penduduk Menurut Kecamatan di Kabupaten Paser, 2023.....	15
Tabel 2.1.2 Jumlah Penduduk Menurut Jenis Kelamin dan Kecamatan di Kabupaten Paser,2023.....	16
Tabel 2.1.3 Jumlah Penduduk Menurut Kelompok Umur dan Jenis Kelamin di Kabupaten Paser, 2023.....	16
Tabel 2.1.4 Persentase Jumlah Penduduk Menurut Kelompok Usia Sekolah di Kabupaten Paser, 2023.....	17
Tabel 2.1.5 Banyaknya Penerbitan Akta Kependudukan Dirinci PerBulan di Kabupaten Paser, 2023.....	17

<b>2.2 Ketenagakerjaan .....</b>	<b>18</b>
Tabel 2.2.1 Banyaknya Pencari Kerja Terdaftar Menurut Tingkat Pendidikan Tertinggi yang Ditamatkan dan Jenis Kelamin di Kabupaten Paser, 2023.....	19
Tabel 2.2.2 Banyaknya Pencari Kerja Menurut Tingkat Pendidikan Tertinggi yang Ditamatkan di Kabupaten Paser, 2023 .....	19
Tabel 2.2.3 Banyaknya Pencari Kerja Menurut Golongan Umur di Kabupaten Paser, 2023 .....	20
Tabel 2.2.4 Pencari Kerja yang Ditempatkan Menurut Jenis Kelamin, 2019-2023 .....	20
Tabel 2.2.5 Pencari Kerja yang Ditempatkan Menurut Kelompok Umur, 2019-2023 ...	20
Tabel 2.2.6 Pencari Kerja yang Ditempatkan Menurut Tingkat Pendidikan, 2019-2023 .....	21
<b>BAB III PEMERINTAHAN .....</b>	<b>23</b>
<b>3.1 Wilayah Administratif .....</b>	<b>25</b>
Tabel 3.1.1 Jumlah Desa <sup>1</sup> /Kelurahan Menurut Kecamatan di Kabupaten Paser, 2019-2023 .....	25
Tabel 3.1.2 Jumlah Kelurahan Menurut Kecamatan di Kabupaten Paser, 2019-2023 ..	26
Tabel 3.1.3 Luas Pemukiman di Kabupaten Paser, 2023 .....	26
Tabel 3.1.4 Realisasi Rumah Tidak Layak Huni, 2023 .....	27
<b>3.2 Dewan Perwakilan Rakyat Daerah .....</b>	<b>28</b>
Tabel 3.2.1 Jumlah Anggota Dewan Perwakilan Rakyat Daerah Menurut Partai Politik dan Jenis Kelamin di Kabupaten Paser, 2023 .....	28
Tabel 3.2.2 Komposisi Personalia Pimpinan dan Keanggotaan Fraksi - Fraksi DPRD Kabupaten Paser Periode, 2023 .....	29
Tabel 3.2.3 Banyaknya Peraturan Daerah, Surat Keputusan dan Surat Keputusan Pimpinan DPRD Kabupaten Paser, 2023 .....	30
Tabel 3.2.4 Banyaknya Rapat-rapat Komisi DPRD Kabupaten Paser, 2023 .....	30
Tabel 3.2.5 Banyaknya Persidangan DPRD Kabupaten Paser, 2023 .....	31
<b>3.3 Pegawai Negeri Sipil.....</b>	<b>34</b>
Tabel 3.3.1 Jumlah Pegawai Negeri Sipil Pemerintah Daerah Kabupaten Paser Menurut Jabatan dan Jenis Kelamin, Desember 2022 dan Desember 2023.....	32

Tabel 3.3.2	Jumlah Pegawai Negeri Sipil Pemerintah Daerah Kabupaten Paser Menurut Tingkat Pendidikan dan Jenis Kelamin, Desember 2022 dan Desember 2023 .....	33
Tabel 3.3.3	Jumlah Pegawai Negeri Sipil Pemerintah Daerah Kabupaten Paser Menurut Tingkat Kepangkatan dan Jenis Kelamin, Desember 2022 dan Desember 2023 .....	34
Tabel 3.3.4	Jumlah Pegawai Negeri Sipil Pemerintah Daerah Kabupaten Paser Menurut Jenis Kelamin, 2016-2023 .....	34
Tabel 3.3.5	Jumlah Pegawai Negeri Sipil Pemerintah Daerah Kabupaten Paser Menurut Dinas/Instansi Pemerintah dan Jenis Kelamin, 2023 .....	35
Tabel 3.3.6	Jumlah Pegawai Negeri Sipil Pemerintah Daerah Kabupaten Paser Menurut Tingkat Pendidikan dan Golongan, Desember 2023 .....	36
Tabel 3.3.7	Banyaknya Anggota Linmas Terlatih di Kabupaten Paser Menurut Kecamatan, 2023 .....	38
Tabel 3.3.8	Organisasi Kemasyarakatan, LSM, dan OKP di Kabupaten Paser Dirinci Menurut Organisasi, 2019-2023 .....	38
<b>3.4</b>	<b>Keuangan Daerah .....</b>	<b>39</b>
Tabel 3.4.1	Anggaran Pendapatan Pemerintah Kabupaten Paser Menurut Jenis Pendapatan (ribu rupiah), 2021-2023 .....	39
Tabel 3.4.2	Realisasi Pendapatan Pemerintah Kabupaten Paser Menurut Jenis Pendapatan (ribu rupiah), 2021-2023 .....	40
Tabel 3.4.3	Anggaran Belanja Pemerintah Kabupaten Paser Menurut Jenis Pendapatan (ribu rupiah), 2021-2023 .....	41
Tabel 3.4.4	Realisasi Belanja Pemerintah Kabupaten Paser Menurut Jenis Pendapatan (ribu rupiah), 2021-2023 .....	42
Tabel 3.4.5	Target dan Realisasi Penerimaan Pajak Daerah di Kabupaten Paser (rupiah), 2020 - 2023 .....	43
<b>3.5</b>	<b>Perizinan .....</b>	<b>45</b>
Tabel 3.5.1	Data Jumlah Izin OSS Per-Sektor di Kabupaten Paser Tahun 2023 .....	45

<b>BAB IV SOSIAL</b> .....	49
<b>4.1 Pendidikan</b> .....	50
Tabel 4.1.1 Angka Partisipasi Kasar (APK), Angka Partisipasi Murni (APM) dan Angka Putus Sekolah (APS) Jenjang Pendidikan SD dan SMP di Kabupaten Paser, 2021-2023 .....	52
Tabel 4.1.2 Jumlah Sekolah, Guru <sup>1</sup> , dan Murid Taman Kanak-Kanak (TK) di Bawah Kementerian Pendidikan dan Kebudayaan Menurut Kecamatan di Kabupaten Paser, 2022/2023 dan 2023/2024 .....	52
Tabel 4.1.3 Jumlah Sekolah, Guru <sup>1</sup> , dan Murid Sekolah Dasar (SD) di Bawah Kementerian Pendidikan dan Kebudayaan Menurut Kecamatan di Kabupaten Paser, 2022/2023 dan 2023/2024 .....	53
Tabel 4.1.4 Jumlah Sekolah, Guru <sup>1</sup> , dan Murid Sekolah Menengah Pertama (SMP) di Bawah Kementerian Pendidikan dan Kebudayaan Menurut Kecamatan di Kabupaten Paser, 2022/2023 dan 2023/2024 .....	55
Tabel 4.1.5 Jumlah Pengunjung Perpustakaan dan Program Dinas Kearsipan dan Perpustakaan, 2023 .....	56
<b>4.2 Kesehatan</b> .....	57
Tabel 4.2.1 Jumlah Tenaga Kesehatan Menurut Kecamatan di Kabupaten Paser, 2023 .....	57
Tabel 4.2.2 Jumlah Rumah Sakit Umum, Rumah Sakit/Rumah Bersalin, Puskesmas, Klinik/Balai Kesehatan, Posyandu, dan Polindes Menurut Kecamatan di Kabupaten Paser, 2022 dan 2023 .....	58
Tabel 4.2.3 Jumlah Dokter Spesialis, Dokter Umum, dan Dokter Gigi Menurut Sarana Pelayanan Kesehatan di Kabupaten Paser, 2023 .....	59
Tabel 4.2.4 Banyaknya Tenaga Kesehatan di Dinas Kesehatan Kabupaten Paser Menurut Unit Kerja, 2023 .....	59
Tabel 4.2.5 Banyaknya Tenaga Kesehatan menurut Kualifikasi Pendidikan di RSUD Panglima Sebaya, 2020-2023 .....	60
Tabel 4.2.6 Banyaknya Posyandu, Kader Aktif, dan Rata-Rata Kader Posyandu di Kabupaten Paser, 2023 .....	62
Tabel 4.2.7 Banyaknya Sasaran dan Bayi Diimunisasi Menurut Puskesmas di Kabupaten Paser, 2023 .....	63
Tabel 4.2.8 Jumlah Klinik Keluarga Berencana (KKB) dan Pos Pelayanan Keluarga Berencana Desa (PPKBD) Menurut Kecamatan di Kabupaten Paser, 2023 .....	63



Tabel 4.2.9	Jumlah Pasangan Usia Subur dan Peserta KB Aktif Menurut Kecamatan di Kabupaten Paser, 2023.....	64
Tabel 4.2.10	Jumlah Kasus HIV/AIDS, IMS, DBD, Diare, TB, dan Malaria Menurut Kecamatan di Kabupaten Paser, 2023.....	64
Tabel 4.2.11	Jumlah Kasus 10 Penyakit Terbanyak di Kabupaten Paser, 2023.....	65
Tabel 4.2.12	Banyaknya Penderita 10 Penyakit dan Angka Kesakitan Penderita Rawat Jalan Pada RSUD Panglima Sebaya Kabupaten Paser, 2023.....	65
Tabel 4.2.13	Banyaknya Penderita 10 Penyakit dan Angka Kesakitan Penderita Rawat Inap Pada RSUD Panglima Sebaya Kabupaten Paser, 2023.....	66
Tabel 4.2.14	Banyaknya Kunjungan Pasien Rawat Jalan di RSUD Panglima Sebaya Kabupaten Paser dirinci Per Bulan, 2023 .....	66
Tabel 4.2.15	Jumlah Kunjungan Pasien Rawat Inap di RSUD Panglima Sebaya Kabupaten Paser dirinci Perbulan, 2023.....	67
Tabel 4.2.16	Banyaknya Kamar dan Tempat Tidur Rawat Inap di Rumah Sakit Umum Panglima Sebaya, 2023.....	67
<b>4.3</b>	<b>Bencana Alam.....</b>	<b>68</b>
Tabel 4.3.1	Jumlah Kejadian Bencana di Kabupaten Paser Tahun 2023.....	69
Tabel 4.3.2	Jumlah Kejadian Karhutla di Kabupaten Paser Tahun 2023.....	69
Tabel 4.3.3	Jenis Area/Perumahan Terdampak Karhutla Tahun 2023 .....	70
Tabel 4.3.4	Jumlah Kejadian Kebakaran di Kabupaten Paser Tahun 2023 .....	70
Tabel 4.3.5	Jumlah Kejadian Non-Kebakaran di Kabupaten Paser Tahun 2023 .....	71
<b>4.4</b>	<b>Agama.....</b>	<b>72</b>
Tabel 4.4.1	Jumlah Penduduk Menurut Kecamatan dan Agama yang Dianut di Kabupaten Paser, 2023.....	72
<b>4.5</b>	<b>Masalah Kesejahteraan Sosial .....</b>	<b>73</b>
Tabel 4.5.1	Jumlah Data Terpadu Kesejahteraan Sosial , 2023 .....	73
Tabel 4.5.2	Data Penyandang Masalah Kesejahteraan Sosial di Kabupaten Paser, 2023 .....	73
<b>BAB V</b>	<b>PEREKONOMIAN .....</b>	<b>76</b>
<b>5.1</b>	<b>Pertanian .....</b>	<b>79</b>
Tabel 5.1.1	Luas Lahan Sawah Menurut Kecamatan dan Jenis Pengairan di Kabupaten Paser (ha), 2023.....	82

Tabel 5.1.2	Luas Lahan Tegal/Kebun, Ladang/Huma, dan Lahan yang Sementara Tidak Diusahakan Menurut Kecamatan di Kabupaten Paser (ha), 2023 .....	82
Tabel 5.1.3	Luas Panen Padi Sawah dan Padi Ladang Menurut Kecamatan di Kabupaten Paser (ha), 2023.....	83
Tabel 5.1.4	Luas Panen Jagung, Kedelai, Kacang Tanah, Kacang Hijau, Ubi Kayu, Ubi Jalar Menurut Kecamatan di Kabupaten Paser (ha), 2023.....	83
Tabel 5.1.5	Luas Lahan Sawah Menurut Kecamatan dan Penggunaan Lahan di Kabupaten Paser (ha), 2023 .....	84
Tabel 5.1.6	Luas Areal Tanaman Perkebunan Menurut Kecamatan dan Jenis Tanaman di Kabupaten Paser (ha), 2022 dan 2023 .....	84
Tabel 5.1.7	Produksi Perkebunan Menurut Kecamatan dan Jenis Tanaman di Kabupaten Paser (ribu ton), 2022 dan 2023 .....	85
Tabel 5.1.8	Luas Areal Perkebunan Menurut Jenis Tanaman di Kabupaten Paser (ha), 2023 .....	87
Tabel 5.1.9	Luas Areal Perkebunan Rakyat Menurut Jenis Tanaman di Kabupaten Paser (ha), 2023.....	87
Tabel 5.1.10	Luas Areal Perkebunan Besar Negara (PTP) Menurut Jenis Tanaman di Kabupaten Paser (ha), 2023 .....	88
Tabel 5.1.11	Luas Areal Perkebunan Besar Swasta (PBS) Menurut Jenis Tanaman di Kabupaten Paser (ha), 2023 .....	88
Tabel 5.1.12	Daftar Desa dengan Rawan Pangan Prioritas 2 dan 3 di Kabupaten Paser, 2023.....	89
Tabel 5.1.13	Populasi Ternak Menurut Kecamatan dan Jenis Ternak di Kabupaten Paser (ekor), 2023 .....	90
Tabel 5.1.14	Populasi Unggas Menurut Kecamatan dan Jenis Unggas di Kabupaten Paser, 2023 .....	90
Tabel 5.1.15	Banyaknya Ternak Yang Dipotong di Kabupaten Paser, 2020- 2023 .....	91
Tabel 5.1.16	Banyaknya Ternak yang Lahir dan Mati di Kabupaten Paser (Ekor), 2023.....	91
Tabel 5.1.17	Produksi Telur Unggas di Kabupaten Paser (butir), 2016 - 2023 .....	91
Tabel 5.1.18	Jumlah Rumah Tangga Perikanan Tangkap Menurut Kecamatan dan Subsektor di Kabupaten Paser, 2022 dan 2023.....	92

Tabel 5.1.19	Produksi Perikanan Tangkap Menurut Kecamatan dan Subsektor di Kabupaten Paser (ton), 2022 dan 2023.....	92
Tabel 5.1.20	Jumlah Rumah Tangga Perikanan Budidaya Menurut Kecamatan dan Jenis Budidaya di Kabupaten Paser, 2023.....	93
Tabel 5.1.21	Produksi Perikanan Budidaya Menurut Kecamatan dan Subsektor di Kabupaten Paser (ton), 2023.....	93
Tabel 5.1.22	Luas Budi Daya Tambak dan Kolam Air Tawar Menurut Kecamatan (ha) di Kabupaten Paser, 2023.....	94
Tabel 5.1.23	Banyaknya Perahu/Kapal Penangkap Ikan Perairan Air Laut Menurut Kecamatan dan Jenis Kapal di Kabupaten Paser, 2023 .....	95
Tabel 5.1.24	Banyaknya Perahu/Kapal Penangkap Ikan Perairan Air Umum Menurut Kecamatan dan Jenis Kapal di Kabupaten Paser, 2023 .....	95
Tabel 5.1.25	Banyaknya Alat Penangkap Ikan Perikanan Laut Menurut Kecamatan di Kabupaten Paser, 2023 .....	96
<b>5.2</b>	<b>Pariwisata .....</b>	<b>97</b>
Tabel 5.2.1	Jumlah Rumah Makan/Restoran Menurut Kecamatan di Kabupaten Paser, 2019-2023 .....	97
Tabel 5.2.2	Jumlah Pengunjung Menurut Tempat Obyek Wisata/Rekreasi di Kabupaten Paser, 2019-2023.....	98
Tabel 5.2.3	Banyaknya Hotel/Penginapan, Kamar dan Tempat Tidur Menurut Kecamatan di Kabupaten Paser, 2023.....	98
<b>5.3</b>	<b>Transportasi dan Komunikasi .....</b>	<b>99</b>
Tabel 5.3.1	Panjang Jalan Menurut Tingkat Kewenangan Pemerintahan di Kabupaten Paser (km), 2020-2023 .....	99
Tabel 5.3.2	Panjang Jalan dengan Tingkat Kewenangan Pemerintahan Kabupaten Menurut Kecamatan di Kabupaten Paser (km), 2023 .....	100
Tabel 5.3.3	Panjang Jalan dengan Tingkat Kewenangan Pemerintahan Kabupaten Menurut Jenis Permukaan Jalan (Km) di Kabupaten Paser, 2020 - 2023..	100
Tabel 5.3.4	Panjang Jalan dengan Tingkat Kewenangan Pemerintahan Kabupaten Menurut Kecamatan dan Kondisi Jalan di Kabupaten Paser (km), 2023 ..	101
Tabel 5.3.5	Data Kondisi Jalan dan Kemantapan Jalan di Kabupaten Paser, 2023 .....	101
Tabel 5.3.6	Banyaknya Kendaraan Bermotor yang Wajib Uji Menurut Jenis Kendaraan di Kabupaten Paser, 2020 – 2023.....	102

Tabel 5.3.7	Banyaknya Barang Yang Dibongkar Di Pelabuhan Kabupaten Paser (ton/m3), 2023 .....	103
Tabel 5.3.8	Banyaknya Barang Yang Dimuat Di Pelabuhan Kabupaten Paser (ton/m3), 2023 .....	104
Tabel 5.3.9	Banyaknya Kendaraan dan Penumpang Bus Umum Trayek Samarinda-Banjarmasin Yang Berangkat/Tiba di Terminal Kuaro Kabupaten Paser 2023 .....	106
Tabel 5.3.10	Banyaknya Kendaraan dan Penumpang Bus Umum Trayek Tanah Grogot-Penajam Yang Berangkat/Tiba Terminal Tepian Batang Kabupaten Paser, 2023 .....	106
Tabel 5.3.11	Banyaknya Kendaraan dan Penumpang Colt/MPU Penajam Yang Berangkat/Tiba di Terminal Tepian Batang Kabupaten Paser, 2023 .....	107
Tabel 5.3.12	Banyaknya Kendaraan dan Penumpang Umum/Angdes Yang Berangkat/Tiba di Terminal Tanah Grogot Kabupaten Paser, 2023 .....	107
Tabel 5.3.13	Banyaknya Kendaraan dan Penumpang Umum Trayek Tanah Grogot-Kuaro-Muara Komam Yang Berangkat/Tiba di Terminal Kuaro Kabupaten Paser, 2023 .....	108
Tabel 5.3.14	Jumlah Berita yang Diterbitkan Media Center, 2023 .....	108
Tabel 5.3.15	Titik Layanan Sebaran Internet di Kabupaten Paser, 2023 .....	109
Tabel 5.3.16	Jumlah Menara Diskominfo Paser di Kabupaten Paser, 2023 .....	117
<b>5.4 Koperasi</b>	.....	118
Tabel 5.4.1	Banyaknya Koperasi Menurut Jenisnya di Kabupaten Paser, 2023 .....	119
Tabel 5.4.2	Jumlah Koperasi Menurut Jenis Koperasi dan Kecamatan di Kabupaten Paser, 2022 .....	119
Tabel 5.4.3	Banyaknya Simpanan Anggota Koperasi Menurut Kecamatan (rupiah) di Kabupaten Paser, 2022 .....	120
Tabel 5.4.4	Banyaknya Modal Luar Koperasi Menurut Kecamatan (rupiah) di Kabupaten Paser, 2022 .....	120
Tabel 5.4.5	Data Bank Sampah Aktif di Kabupaten Paser .....	121

## DAFTAR GAMBAR

<b>BAB I KONDISI WILAYAH</b> .....	1
<b>1.1 Geografi</b> .....	2
Gambar 1.1.1 Persentase Luas Wilayah Kabupaten Paser menurut Kecamatan, 2023 ....	3
<b>1.2 Keadaan Iklim</b> .....	8
Gambar 1.2.1 Rata-Rata Curah Hujan di Kabupaten Paser (milimeter), 2018-2023 .....	9
<b>BAB II KEPENDUDUKAN</b> .....	13
<b>2.1 Penduduk</b> .....	14
Gambar 2.1.1 Jumlah Penduduk Menurut Jenis Kelamin dan Kecamatan di Kabupaten Paser, 2023 .....	14
<b>2.2 Ketenagakerjaan</b> .....	18
Gambar 2.2.1 Pencari Kerja Yang Ditempatkan Menurut Jenis Kelamin, 2019-2023 .....	18
<b>BAB III PEMERINTAHAN</b> .....	23
<b>3.1 Wilayah Administratif dan Pemukiman</b> .....	25
Gambar 3.1.1 Banyaknya Desa/Kelurahan di Kabupaten Paser menurut Kecamatan, 2023 .....	25
<b>3.2 Dewan Perwakilan Rakyat Daerah</b> .....	28
<b>3.3 Pegawai Negeri Sipil</b> .....	32
Gambar 3.3.1 Jumlah Pegawai Negeri Sipil Pemerintah Daerah Kabupaten Paser Menurut Jenis Kelamin, 2019-2023 .....	32
<b>3.4 Keuangan Daerah</b> .....	39
Gambar 3.4.1 Anggaran Pendapatan dan Belanja Kabupaten Paser, 2019-2023 .....	39
<b>3.5 Perizinan</b> .....	48
<b>BAB IV SOSIAL</b> ..	49
<b>4.1 Pendidikan</b> .....	51
Gambar 4.1.1 Angka Partisipasi Murni (APM) dan Angka Partisipasi Kasar (APK) Menurut Jenjang Pendidikan di Kabupaten Paser, 2023.....	51
<b>4.2 Kesehatan</b> .....	57
Gambar 4.2.1 Jumlah Dokter Spesialis, Dokter Umum dan Dokter Gigi Menurut Sarana Pelayanan Kesehatan di Kabupaten Paser, 2023.....	57
<b>4.3 Bencana Alam</b> .....	68
Gambar 4.3.1 Jumlah Kejadian Karhutla di Kabupaten Paser Tahun 2023.....	68
<b>4.4 Agama</b> .....	72
Gambar 4.4.1 Jumlah Penduduk Menurut Kecamatan dan Agama yang Dianut di Kabupaten Paser, 2023 .....	72
<b>4.5 Masalah Kesejahteraan Sosial</b> .....	73

<b>BAB V PEREKONOMIAN</b> .....	76
<b>5.1 Pertanian</b> .....	79
Gambar 5.1.1 Luas Lahan Pertanian di Kabupaten Paser (ha), 2023 .....	79
Gambar 5.1.2 Luas Areal Perkebunan Rakyat Menurut Jenis Tanaman di Kabupaten Paser (ha), 2023 .....	80
Gambar 5.1.3 Jumlah Rumah Tangga Perikanan Budidaya Menurut Kecamatan di Kabupaten Paser, 2023 .....	81
<b>5.2 Pariwisata</b> .....	97
Gambar 5.2.1 Jumlah Rumah Makan/Restoran Menurut Kecamatan di Kabupaten Paser, 2023 .....	97
<b>5.3 Transportasi dan Komunikasi</b> .....	99
Gambar 5.3.1 Panjang Jalan dengan Tingkat Kewenangan Pemerintahan Kabupaten Menurut Jenis Permukaan Jalan (Km) di Kabupaten Paser, 2023 .....	99
<b>5.4 Koperasi</b> .....	118
Gambar 5.5.1 Jumlah Koperasi Menurut Jenis Koperasi di Kabupaten Paser, 2023 .....	118

# PENJELASAN UMUM

Tanda-tanda, satuan-satuan, dan lain-lainnya yang digunakan dalam publikasi ini adalah sebagai berikut:

## TANDA-TANDA

Data tidak tersedia	: ...
Tidak ada atau nol	: –
Data dapat diabaikan	: 0
Tanda decimal	: ,
Data tidak dapat ditampilkan	: NA
Angka perkiraan	: e
Anka diperbaiki	: r
Angka sementara	: x
Angka sangat sementara	: xx
Angka sangat sangat sementara	: xxx
Angka diperbaiki	: r

## SATUAN/

barel	: 158,99 liter = $1/6,2898 \text{ m}^3$
hektar (ha)	: $10\,000 \text{ m}^2$
kilometer (km)	: 1 000 meter
knot	: 1,8523 km/jam
kuintal	: 100 kg
KWh	: 1 000 Watt
MWh	: 1 000 KWh
liter (untuk beras)	: 0,80 kg
MMSCF	: $1/35,3 \text{ m}^3$
Metrik ton (m.ton)	: 0,98421 long ton = 1 000 kg
ons	: 28,31 gram
ton	: 1 000 kg
Satuan lain	: buah, dus, butir, helai/lembar, kaleng, batang, pulsa, ton kilometer (ton-km), jam, menit, persen (%).

Perbedaan angka di belakang koma disebabkan oleh pembulatan angka.

## DAFTAR SINGKATAN

SI	: Stasiun Iklim
SIMPK	: Stasiun Meteorologi Pertanian Khusus
t.t	: Tempat tidur
BCG	: Bacillus Calmette Guerin
DPT	: Difteri, Pertusis, Tetanus
TT	: Tetanus Toxoid
IOT	: Industri Obat Tradisional
IKOT	: Industri Kecil Obat Tradisional
Alkes	: Alat kesehatan/Health Kits
PKRT	: Perbekalan Kesehatan Rumah tangga
Kompl	: Komplemen
IRTP	: Industri Pangan Produksi Rumah Tangga
PBF	: Pedagang Besar Farmasi
GFK	: Gudang Farmasi Kab/Kota
RB	: Rumah Bersalin
Pustu	: Puskesmas pembantu
BP	: Balai Pengobatan
TPS	: Tempat Pembuangan Sementara
Jamkesmas	: Jaminan kesehatan masyarakat miskin
PJKMU	: Program Jaminan Kesehatan Masyarakat Umum
SIUP	: Surat Ijin Usaha Perdagangan
TDP	: Tanda Daftar Perusahaan
API	: Angka Pengenal Importi



## REKAPAN DATA STATISTIK SEKTORAL

No	Organisasi	Jumlah Dataset
1	Badan Kepegawaian dan Pengembangan SDM	11
2	Badan Kesatuan Bangsa dan Politik	12
3	Badan Keuangan dan Aset Daerah	7
4	Badan Penanggulangan Bencana	6
5	Badan Pendapatan Daerah	8
6	Badan Perencanaan Pembangunan Daerah, Penelitian dan Pengembangan	9
7	Badan Pusat Statistik	5
8	Dinas Kearsipan dan Perpustakaan	10
9	Dinas Kependudukan dan Pencatatan Sipil	5
10	Dinas Kesehatan	82
11	Dinas Ketahanan Pangan	6
12	Dinas Komunikasi, Informatika, Statistik dan Persandian	24
13	Dinas Lingkungan Hidup	26
14	Dinas Pekerjaan Umum dan Tata Ruang	24
15	Dinas Pemadam Kebakaran	31
16	Dinas Pemberdayaan Masyarakat dan Desa	1
17	Dinas Pemuda, Olahraga dan Pariwisata	16
18	Dinas Penanaman Modal dan Pelayanan Terpadu Satu Pintu	6
19	Dinas Pendidikan dan Kebudayaan	10
20	Dinas Pengendalian Penduduk, KB, Pemberdayaan Perempuan dan Perlindungan Anak	8
21	Dinas Perhubungan	5
22	Dinas Perikanan	11
23	Dinas Perindustrian, Perdagangan dan Koperasi, UKM	6
24	Dinas Perkebunan dan Peternakan	8
25	Dinas Perumahan, Kawasan Pemukiman dan Pertanahan	25
26	Dinas Sosial	6
27	Dinas Tanaman Pangan dan Hortikultura	16
28	Dinas Tenaga Kerja dan Transmigrasi	14
29	Inspektorat Daerah	8
30	Satuan Polisi Pamong Praja	7
31	RSUD Panglima Sebaya	8
32	Sekretariat DPRD	7
33	Kecamatan Batu Engau	7
34	Kecamatan Batu Sopang	5

No	Organisasi	Jumlah Dataset
35	Kecamatan Kuaro	5
36	Kecamatan Long Ikis	5
37	Kecamatan Long Kali	10
38	Kecamatan Muara Komam	5
39	Kecamatan Muara Samu	11
40	Kecamatan Paser Belengkong	38
41	Kecamatan Tanah Grogot	25
42	Kecamatan Tanjung Harapan	7
<b>Jumlah</b>		<b>546</b>

Sumber: Portal Satu Data Kabupaten Paser, Dinas Komunikasi, Informatika, Statistik dan Persandian

Dinas Komunikasi, Informatika, Statistik dan Persandian Kabupaten Paser berperan sebagai Walidata Daerah dalam Forum Satu Data Kabupaten Paser. Melalui Bidang Statistik dan Persandian, Dinas Kominfortaper menyediakan wadah untuk mengupload data-data statistik sektoral yang terintegrasi dengan Provinsi Kalimantan Timur dan Nasional, yaitu Portal Satu Data Kabupaten Paser.

Dirilis pada tahun 2023, Portal Satu Data Paser sudah terisi oleh berbagai macam data statistik sektoral dari Organisasi Perangkat Daerah yang ada di Kabupaten Paser. Jumlah total dataset yang dimiliki oleh Portal Satu Data Paser adalah sebanyak 546 di penghujung akhir 2023 dengan yang terbanyak adalah Dinas Kesehatan sebanyak 82 dataset dan yang paling sedikit berjumlah 5 dataset yaitu: Badan Pusat Statistik, Dinas Kependudukan dan Pencatatan Sipil, Dinas Perhubungan, Kecamatan Batu Sopang, Kecamatan Kuaro, Kecamatan Longikis dan Kecamatan Muara Komam.

Dari semua dataset yang ada, akan ditampilkan beberapa di buku ini sebagai rekapan dan juga kompilasi data statistik sektoral yang bisa digunakan oleh pengguna data. Untuk data lebih banyak dan update, bisa diakses di: [data.paserkab.go.id](http://data.paserkab.go.id).



# KONDISI WILAYAH

GEOGRAFI DAN KEADAAN IKLIM



# HUJAN

RATA-RATA CURAH HUJAN DI KABUPATEN PASER



Sumber: Dinas Tanaman Pangan dan Hortikultura Kabupaten Paser



# BAB I

## KONDISI WILAYAH

### Penjelasan Teknis

1. **Cakupan Wilayah**, Pencacahan Podes dilakukan secara sensus terhadap seluruh wilayah administrasi pemerintahan terendah setingkat desa (yaitu desa, kelurahan, nagari, Unit Permukiman Transmigrasi (UPT) yang masih dibina oleh kementerian terkait.
2. **Luas wilayah** adalah sebuah daerah yang dikuasai atau menjadi teritorial dari sebuah kedaulatan. Sebuah wilayah dikelilingi oleh batas-batas kondisi fisik alam, misalnya sungai, gunung atau laut.
3. **Iklim** adalah keadaan hawa (suhu, kelembaban, awan, hujan, dan sinar matahari) pada suatu daerah dalam jangka waktu yang agak lama (30 tahun).
4. **Sungai** adalah aliran air yang besar (biasanya buatan alam).
5. **Curah hujan** adalah banyaknya hujan yang tercurah (turun) di suatu daerah dalam jangka waktu tertentu.
6. **Hari hujan** adalah hari terkumpulnya curah hujan setinggi 0.5 mm atau lebih. Apabila kurang dari ketentuan tersebut, maka hari hujan dianggap nol meskipun curah hujan tetap diperhitungkan.

### 1.1 Geografi

Kabupaten Paser merupakan salah satu kabupaten di Provinsi Kalimantan Timur yang terletak paling Selatan, tepatnya pada posisi  $0^{\circ} 48' 29.44''$  -  $2^{\circ} 37' 24.21''$  Lintang Selatan dan  $115^{\circ} 37' 0.77''$  -  $118^{\circ} 1' 19.82''$  Bujur Timur. Ibukota kabupaten ini terletak di Tana Paser.

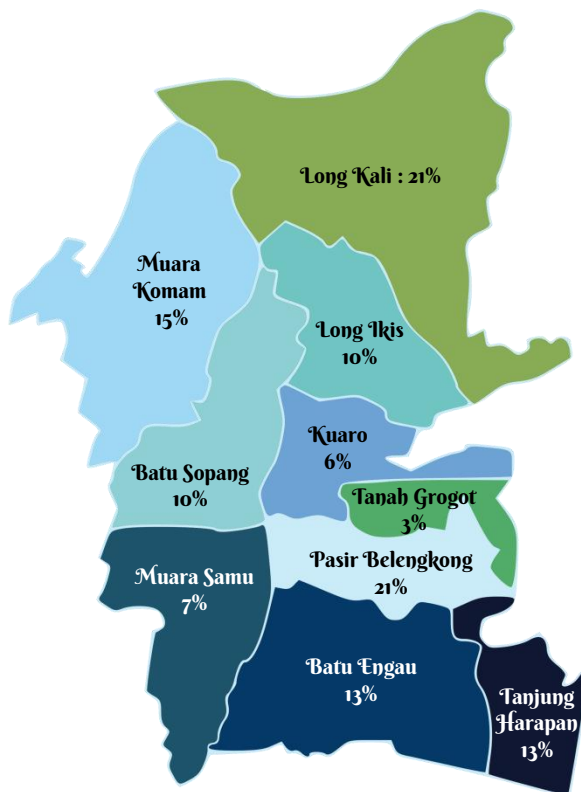
Batas wilayah Kabupaten Paser sebelah Utara meliputi Kabupaten Kutai Barat dan Kutai Kartanegara, sebelah Timur Laut berbatasan dengan Kabupaten Penajam Paser Utara, sebelah Timur berbatasan dengan Selat Makasar dan Kabupaten Mamuju (Provinsi Sulawesi Barat), sebelah Tenggara berbatasan dengan Selat Makasar dan Kabupaten Kotabaru (Provinsi Kalimantan Selatan), sebelah Selatan berbatasan dengan Kabupaten Kotabaru (Provinsi Kalimantan Selatan), sebelah Barat Daya berbatasan dengan Kabupaten Baangan Provinsi Kalimantan Selatan), sebelah Barat berbatasan dengan Kabupaten Tabalong (Provinsi Kalimantan Selatan), dan sebelah Barat Laut berbatasan dengan Kabupaten Barito Utara (Provinsi Kalimantan Tengah).

Keadaan Geografi Kabupaten Paser tidak terlepas dari gugusan gunung/pegunungan serta sungai yang tersebar di seluruh Kecamatan. Dimana terdapat kekayaan 49 gunung/pegunungan yang tersebar di Kecamatan Muara Samu serta terdapat 41 sungai mengalir di wilayah Kecamatan Kuaru.

Adapun luas wilayah Kabupaten Paser adalah 11.603,94 Km<sup>2</sup>. Wilayah ini terdiri dari 10 (sepuluh) kecamatan dengan 144 desa/kelurahan. Kecamatan yang memiliki luas wilayah terbesar adalah Kecamatan Long Kali dengan luas 2.385,39 Km<sup>2</sup> dan yang memiliki luas wilayah terkecil adalah Kecamatan Tanah Grogot dengan luas 335,58 Km<sup>2</sup>.

Rata-rata jarak Kecamatan ke Ibukota Kabupaten Paser (Tanah Grogot) melalui jalan darat adalah 54 Km dengan jarak Kecamatan terjauh adalah Kecamatan Muara Komam dengan jarak sejauh 86 Km. Selain dapat melalui sarana transportasi darat menuju Ibukota Kabupaten Paser sejauh 57 Km, Kecamatan Tanjung Harapan dapat melalui sarana transportasi laut menuju Ibukota Kabupaten Paser dengan menempuh jarak 66 Km.

Gambar 1.1.1 Persentase Luas Wilayah Kabupaten Paser menurut Kecamatan, 2023



Sumber: Badan Perencanaan Pembangunan Daerah, Penelitian dan Pengembangan Kabupaten Paser

Tabel 1.1.1 Luas Daerah Menurut Kecamatan di Kabupaten Paser, 2023

Kecamatan	Ibukota Kecamatan	Luas (km <sup>2</sup> )	Persentase terhadap Luas Kabupaten
(1)	(2)	(3)	(4)
Batu Sopang	Batu Kajang	1.111,38	9,58
Muara Samu	Muser	855,25	7,37
Batu Engau	Kerang	1.507,26	12,99
Tanjung Harapan	Tanjung Aru	714,05	6,15
Pasir Belengkong	Pasir Belengkong	990,11	8,53
Tanah Grogot	Tanah Grogot	335,58	2,89
Kuaro	Kuaro	747,30	6,44
Long Ikis	Long Ikis	1.204,22	10,38
Muara Komam	Muara Komam	1.753,40	15,11
Long Kali	Long Kali	2.385,39	20,56
Paser	Tanah Grogot	11 603,94	100,00

Sumber: Badan Perencanaan Pembangunan Daerah, Penelitian dan Pengembangan Kabupaten Paser

**Tabel 1.1.2 Luas Daerah, Jumlah Pulau, Tinggi Wilayah dan Jarak ke Ibukota Menurut Kecamatan di Kabupaten Paser, 2023**

<i>Kecamatan</i>	<i>Tinggi wilayah (mdpl)</i>	<i>Jarak ke Ibukota</i>
<i>(1)</i>	<i>(2)</i>	<i>(3)</i>
Batu Sopang	25-750	58
Muara Samu	25-750	60
Batu Engau	0-100	55
Tanjung Harapan	0-100	123
Pasir Belengkong	0-750	5
Tanah Grogot	0-25	0
Kuaro	0-750	28
Long Ikis	0-750	60
Muara Komam	25-750	86
Long Kali	0-750	77
<b>Paser</b>	<b>0-750</b>	<b>0</b>

Sumber: Badan Perencanaan Pembangunan Daerah, Penelitian dan Pengembangan Kabupaten Paser

**Tabel 1.1.3 Letak, Batas, dan Luas Kabupaten Paser, 2023**

<b>Letak</b>	Antara 0° 48' 29,44'' - 2° 37' 24,21'' Lintang Selatan 115° 37' 0,77'' - 118° 1' 19,82'' Bujur Timur	
<b>Batas</b>	Utara	Kabupaten Kutai Barat dan Kabupaten Kutai Kartanegara
	Timur Laut	Kabupaten Penajam Paser Utara
	Timur	Selat Makassar dan Kabupaten Mamuju (Provinsi Sulawesi Barat)
	Tenggara	Selat Makassar dan Kabupaten Kotabaru (Provinsi Kalimantan Selatan)
	Selatan	Kabupaten Kotabaru (Provinsi Kalimantan Selatan)
	Barat Daya	Kabupaten Balangan (Kalimantan Selatan)
	Barat	Kabupaten Tabalong (Provinsi Kalimantan Selatan)
	Barat Laut	Kabupaten Barito Utara (Provinsi Kalimantan Tengah)
<b>Luas Wilayah</b>		<b>11 603,94 Km<sup>2</sup></b>

Sumber: Badan Perencanaan Pembangunan Daerah, Penelitian dan Pengembangan Kabupaten Paser

**Tabel 1.1.4 Koordinat Universal Transverse Mercator (UTM) dan Koordinat Geografi Tiap ibukota Kecamatan di Kabupaten Paser, 2023**

Ibukota Kecamatan	Koordinat UTM (Meter)		Koordinat Geografi	
	Timur	Utara	Bujur Timur	Lintang Selatan
(1)	(2)	(3)	(4)	(5)
<b>Batu Sopang</b>	380 300,00	9 797 650,00	115°55'22,70"	01°49'47,03"
<b>Muara Samu</b>	381 381,00	9 776 969,00	115°56'08,10"	02°00'56,80"
<b>Batu Engau</b>	397 217,00	9 753 613,00	116°04'32,40"	02°13'43,90"
<b>Tanjung Harapan</b>	454 404,00	9 757 247,00	116°35'24,10"	02°12'43,90"
<b>Pasir Belengkong</b>	441 950,00	9 783 750,00	116°12'29,19"	01°57'22,70"
<b>Tanah Grogot</b>	410 580,00	9 788 550,00	116°11'53,51"	01°54'45,41"
<b>Kuaro</b>	398 000,00	9 799 000,00	116°04'56,76"	01°49'09,73"
<b>Long Ikis</b>	410 975,00	9 825 050,00	116°11'58,38"	01°34'56,76"
<b>Muara Komam</b>	365 450,00	9 814 600,00	116°47'25,95"	01°40'34,05"
<b>Long Kali</b>	421 900,00	9 831 200,00	116°17'48,65"	01°31'40,54"

Sumber: Badan Perencanaan Pembangunan Daerah, Penelitian dan Pengembangan Kabupaten Paser

**Tabel 1.1.5 Nama - Nama Sungai Menurut Kecamatan di Kabupaten Paser Tahun, 2023**

Kecamatan	Nama Sungai		
(1)	(2)		
<b>Batu Sopang</b>	S.Kasungai	S.Kelian	S.Sembinai
	S.Kendilo	S.Sekaen	S.Setiu
	S. Samurangau	S. Terik	
<b>Muara Samu</b>	S.Biu	S.Pinang	S.Suliliran
	S.Kendilo	S.Samu	S.Suweto
	S.Pinaan	S.Sinaran	
<b>Batu Engau</b>	S.Lukpon	S.Putik	S.Sembanut
	S.Lukpon2	S.Rawen	S.Seturun
	S.Lunu	S.Rengit	S.Sirang
	S.Mayat	S.Riwang	S.Suweto
	S.Mengkudu	S.Riwanggusung	S.Tamiang
	S.Pawing	S.Rungun	S.Tampakan
	S.Payau	S.Sangkuranay	S.Teberu
	S.Pengguren	S.Segendang	S.Timbelan
	S.Pesiro	S.Selagundi	S.Tiram
	S.Pinaan	S.Selalak	S.Tolang
	S.Pondokbali	S.Semanen	S.Upas
	S.Priajak	S.Semapit	

Lanjutan Tabel 1.1.5

Kecamatan	Nama Sungai		
(1)	(2)		
<b>Tanjung Harapan</b>	S.Apar Besar	S.Keladen	S.Rejun
	S.Bangotopak	S.Kerang	S.Segendang
	S.Batulenteng	S.Landing	S.Senipah
	S.Dayau	S.Pangkul	S.Tepiabalai
	S.Jengeru	S.Pondokbali	S.Tunes
<b>Pasir Belengkong</b>	S.Apar	S.Keluang	S.Payo
	S.Aparbesar	S.Seratai	S.Pandan
	S.Bulu	S.Suliliran	S.Pasir
	S.Dundang	S.Tiu	S.Payo
	S.Jenti	S.Pasir	
<b>Tanah Grogot</b>	S.Belengkong	S.Nia	S.Rinda
	S.Janju	S.Pasir	S.Seratai
	S.Kendilo	S.Raya	S.Soaren
	S.Lerong	S.Rayamea	S.Suliliran
<b>Kuaro</b>	S.Banbatu	S.Pekesau	S.Semendiang
	S.Janju	S.Pinang	S.Seratai
	S.Karangpuang	S.Pesiangan	S.Sesilet
	S.Keluang	S.Popo	S.Siput
	S.Kemasin	S.Rangan	S.Soaren
	S.Kuaro	S.Rasau	S.Sulubesar
	S.Kung	S.Raya	S.Sulukecil
	S.Lerong	S.Rayamea	S.Takalao
	S.Lombok	S.Rinda	S.Tandan
	S.Mentawai	S.Samarai	S.Tedung
	S.Muru	S.Sambuluang	S.Temberes
	S.Nia	S.Same	S.Tampayang
	S.Padang	S.Samuntai	S.Tuakon
	S.Pampang	S.Saping	
<b>Long Ikis</b>	S.Adang	S.Niung	S.Sekurau
	S.Belemmit	S.Penjerun	S.Sementukuk
	S.Gelum	S.Pias	S.Serabi
	S.Lemo	S.Rangkang	S.Suwayo
	S.Lombok	S.Samuntai	S.Tapel
	S.Munggu	S.Sebebun	S.Tiris



Lanjutan Tabel 1.1.5

Kecamatan	Nama Sungai		
(1)	(2)		
<b>Muara Komam</b>	S.Kendilo	S.Payanganak	S.Sendawar
	S.Komam	S.Payang	S.Tamuratan
	S.Kuaro	S.Poo	S.Telake
	S.Meliri	S.Rongan	S.Tulus
	S.Mului	S.Sayo	S.Uko
	S.Nili	S.Selerong	
<b>Long Kali</b>	S.Belang	S.Nikan	S.Telake
	S.Buaya	S.Pias	S.Toyu
	S.Kendusian	S.Sebakung	S.Toyukanan
	S.Kesungai	S.Seran	S.Tualan
	S.Lambakan	S.Tawaokanan	S.Tulung
	S.Lamili	S.Tiwaokiri	

Sumber: Badan Perencanaan Pembangunan Daerah, Penelitian dan Pengembangan Kabupaten Paser

Tabel 1.1.6 Nama - Nama Gunung/Pegunungan Menurut Kecamatan di Kabupaten Paser Tahun, 2023

Kecamatan	Nama Gunung/Pegunungan		
(1)	(2)		
<b>Batu Sopang</b>	G. Batangsaeng	G. Kepulu	G. Tambulusu
	G. Bawanak	G. Lampu	G. Telawang
	G. Bingsayo	G. Liangwe	G. Tempukon
	G. Bule	G. Liongpon	G. Tomea
	G. Dulunglomu	G. Meliat	G. Tulangsolo
	G. Jelada	G. Muntebrewe	
	G. Kekai	G. Sarempakang	
<b>Muara Samu</b>	G. Andreyongen	G. Lempake	G. Pinaar
	G. Bandang	G. Maliau	G. Punjungjahangan
	G. Batubelah	G. Mampinang	G. Punjunglahia
	G. Batujelamu	G. Mandaeng	G. Salobatang
	G. Batuluru	G. Maramanis	G. Sampi
	G. Bawogandrung	G. Melat	G. Satan
	G. Bawosongkong	G. Mendawai	G. Semuya
	G. Bedago	G. Mokodidamar	G. Sengbungbong
	G. Belaung	G. Nibangkao	G. Sikutuk
	G. Besisik	G. Nigantang	G. Sinabala
	G. Bui	G. Nilepang	G. Sitantanrik
	G. Halat	G. Niminjang	G. Tondoan

Lanjutan Tabel 1.1.6

Kecamatan	Nama Gunung/Pegunungan		
(1)	(2)		
<b>Muara samu</b>	G. Haurang	G. Nimogek	G. Wait
	G. Hirang	G. Ninao	G. Yahya
	G. Jelada	G. Niodan	
	G. Jumuntai	G. Pansawakan	
	G. Haurang	G. Nimogek	G. Wait
<b>Batu Engau</b>	G. Delapan	G. Merlung	G. Sangbeway
	G. Melindang	G. Penjawan	G. Sebelau
<b>Tanjung Harapan</b>	-		
<b>Pasir Belengkong</b>	G. Medang	G. Meranti	G. Tanahmerah
<b>Tanah Grogot</b>	-		
<b>Kuaro</b>	G. Hijau	G. Kekai	G. Kuku
<b>Long Ikis</b>	G. Antan	G. Lumut	
<b>Muara Komam</b>	G. Batugrogok	G. Ketam	G. Sentiung
	G. Batukuniw	G. Liangumpit	G. Tambaktulang
	G. Bengalun	G. Lumut	
<b>Long Kali</b>	G. Bulusteus	G. Pemantas	G. Temiang
	G. Ontir	G. Sentulang	


Sumber: Badan Perencanaan Pembangunan Daerah, Penelitian dan Pengembangan Kabupaten Paser

## 1.2 Keadaan Iklim

Keadaan iklim di Kabupaten Paser banyak dipengaruhi oleh lintang dan topografi wilayahnya. Dalam setahun, rata-rata jumlah hari hujan Kabupaten Paser adalah 154 hari, dengan Kecamatan Longkali dan Batu Sopang sebagai kecamatan dengan hari hujan terbanyak selama tahun 2023, yaitu 203 hari hujan. Sedangkan rata-rata curah hujan Kabupaten Paser selama tahun 2023 adalah 160,27 milimeter, lebih rendah dari tahun sebelumnya, yaitu 214,26 milimeter.

*Keadaan Iklim*

**Gambar 1.2.1 Rata-Rata Curah Hujan di Kabupaten Paser (milimeter) Tahun 2023**



*Sumber: Dinas Tanaman Pangan dan Hortikultura Kabupaten Paser*

**Tabel 1.2.1 Banyaknya Curah Hujan Kabupaten Paser Menurut Pos Pengamatan Dirinci Perbulan (milimeter), 2023**

Bulan	Batu Sopang	Muara Samu	Batu Engau	Tanjung Harapan	Pasir Belengkong
(1)	(2)	(3)	(4)	(5)	(6)
Januari	67,80	174,00	207,00	0	219,00
Februari	224,30	321,00	503,00	0	403,00
Maret	313,40	302,50	349,00	0	271,00
April	234,60	218,50	354,00	0	194,00
Mei	285,40	148,50	85,00	0	88,80
Juni	256,30	68,00	83,00	0	226,00
Juli	194,50	187,00	70,00	0	133,00
Agustus	19,80	5,50	0	0	25,00
September	36,70	107,00	50,00	0	25,00
Oktober	124,90	57,50	43,00	0	18,60
November	304,90	263,50	170,00	0	285,20
Desember	577,80	258,00	127,00	0	268,60
<b>Rata - Rata Tahunan</b>	<b>2.640,40</b>	<b>2.111,00</b>	<b>2.041,00</b>	<b>0</b>	<b>2.157,20</b>

Lanjutan Tabel 1.2.1

Bulan	Tanah Grogot	Kuaro	Long Ikis	Muara Komam	Long Kali
(1)	(7)	(8)	(9)	(10)	(11)
Januari	136,00	23,00	260,10	207,00	277,80
Februari	273,00	94,60	375,60	281,00	296,60
Maret	413,00	79,00	345,40	342,00	526,60
April	123,00	65,80	241,00	262,00	294,40
Mei	83,00	76,00	299,60	222,00	342,80
Juni	155,00	54,30	237,00	120,00	176,40
Juli	126,00	36,10	126,00	146,00	126,00
Agustus	3,00	0,50	10,80	10,00	18,00
September	64,00	10,70	83,80	89,00	18,00
Oktober	9,00	1,90	52,40	123,00	62,00
November	125,70	75,10	294,60	317,00	216,10
Desember	340,00	107,70	353,60	370,00	283,60
<b>Rata – Rata Tahunan</b>	<b>1.850,70</b>	<b>624,70</b>	<b>2.679,90</b>	<b>2.489,00</b>	<b>2.638,30</b>

Catatan : 0 Data tidak terkumpul ... data tidak tersedia/alat rusak

Sumber : Dinas Tanaman Pangan dan Hortikultura Kabupaten Paser

Tabel 1.2.2 Banyaknya Hari Hujan Menurut Pos Pengamatan Dirinci Perbulan Kabupaten Paser, 2023

Bulan	Batu Sopang	Muara Samu	Batu Engau	Tanjung Harapan	Pasir Belengkong
(1)	(2)	(3)	(4)	(5)	(6)
Januari	14	19	17	0	18
Februari	20	21	22	0	24
Maret	26	21	19	0	19
April	15	14	15	0	16
Mei	27	11	12	0	11
Juni	20	8	5	0	11
Juli	16	15	10	0	8
Agustus	5	1	0	0	1
September	5	8	4	0	1
Oktober	13	5	5	0	3
November	19	19	18	0	17
Desember	23	14	17	0	17
<b>Rata – rata Tahunan</b>	<b>203</b>	<b>256</b>	<b>144</b>	<b>0</b>	<b>146</b>

Keadaan Iklim

Lanjutan Tabel 1.2.2

Bulan	Tanah Grogot	Kuaro	Long Ikis	Muara Komam	Long Kali
(1)	(7)	(8)	(9)	(10)	(11)
Januari	18	15	23	14	22
Februari	20	21	22	19	24
Maret	23	22	23	22	26
April	14	14	23	15	23
Mei	12	19	19	17	25
Juni	12	16	16	10	16
Juli	10	12	14	13	13
Agustus	1	2	3	2	3
September	3	4	5	8	3
Oktober	2	2	8	11	5
November	14	17	20	18	19
Desember	23	21	21	22	24
<b>Rata-Rata Tahunan</b>	<b>152</b>	<b>165</b>	<b>197</b>	<b>171</b>	<b>203</b>

Catatan : 0 Data tidak terkumpul ... data tidak tersedia/alat rusak

Sumber : Dinas Tanaman Pangan dan Hortikultura Kabupaten Paser



02

# KEPENDUDUKAN

PENDUDUK, KETENAGAKERJAAN,

## JUMLAH PENDUDUK KABUPATEN PASER 2023

**303.424** Jiwa



**156.903 Jiwa**



**146.521 Jiwa**

*Sumber: Dinas Kependudukan dan Pencatatan Sipil Kabupaten Paser*



## KEPENDUDUKAN

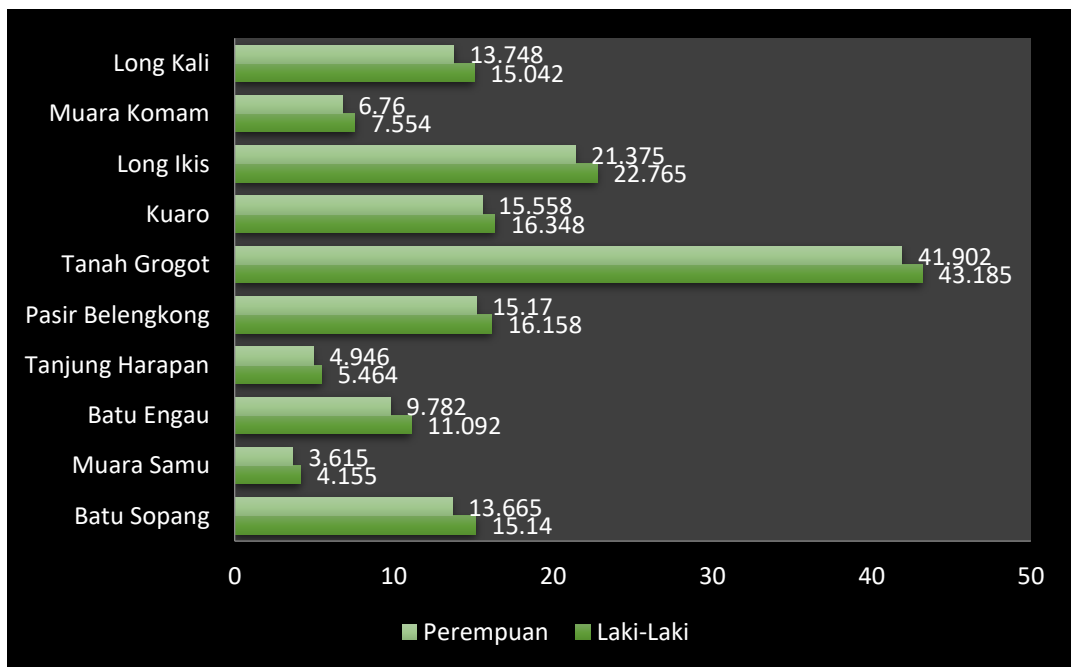
### Penjelasan Teknis

1. **Disdukcapil - Penduduk** adalah setiap orang baik warga negara Indonesia maupun Warga Negara Asing yang bertempat tinggal di wilayah di Negara RI dan telah memenuhi ketentuan Peraturan Perundang-undangan yang berlaku.
2. **Laju pertumbuhan penduduk** adalah angka yang menunjukkan persentase penambahan penduduk dalam jangka waktu tertentu. Angka ini dinyatakan sebagai persentase dari penduduk dasar.
3. **Kepadatan penduduk** adalah rasio Jumlah penduduk per kilometer persegi.
4. **Rasio jenis kelamin** adalah perbandingan antara penduduk laki-laki dan penduduk perempuan pada suatu wilayah dan waktu tertentu. Biasanya dinyatakan dengan Jumlah penduduk laki-laki untuk 100 penduduk perempuan.
5. **Distribusi penduduk** adalah pola persebaran penduduk di suatu wilayah, baik berdasarkan batas-batas geografis maupun berdasarkan batas-batas administrasi pemerintahan.
6. **Komposisi penduduk** adalah pola persebaran penduduk menurut karakteristiknya, contoh: penduduk menurut kelompok umur, penduduk menurut jenis kelamin.
7. **Penduduk usia kerja** adalah penduduk yang berumur 15 tahun ke atas.
8. **Angkatan kerja** adalah penduduk usia kerja (15 tahun ke atas) yang bekerja, punya pekerjaan namun sementara tidak bekerja, dan pengangguran.
9. **Bekerja** adalah kegiatan ekonomi yang dilakukan oleh seseorang dengan maksud memperoleh atau membantu memperoleh pendapatan atau keuntungan dan lamanya bekerja paling sedikit 1 jam secara terus menerus dalam seminggu yang lalu (termasuk pekerja keluarga tanpa upah yang membantu dalam suatu usaha/kegiatan ekonomi).
10. **Jumlah jam kerja seluruhnya** adalah jumlah jam kerja yang digunakan untuk bekerja (tidak termasuk jam kerja istirahat resmi dan jam kerja yang digunakan untuk hal-hal di luar pekerjaan).
11. **Lapangan usaha** adalah bidang kegiatan dari pekerjaan/tempat bekerja di mana seseorang bekerja. Klasifikasi lapangan usaha mengikuti Klasifikasi Baku Lapangan Usaha Indonesia (KBLI) dalam 1 digit.
12. **Status pekerjaan** adalah kedudukan seseorang dalam unit usaha/kegiatan dalam melakukan pekerjaan.
13. **Berusaha sendiri tanpa dibantu orang lain** adalah bekerja atau berusaha dengan menanggung risiko secara ekonomis, yaitu dengan tidak kembalinya ongkos produksi yang telah dikeluarkan dalam rangka usahanya tersebut, serta tidak menggunakan pekerja dibayar maupun pekerja tak dibayar, termasuk yang sifat pekerjaannya memerlukan teknologi atau keahlian khusus.
14. **Berusaha dibantu buruh tidak tetap/buruh tidak dibayar** adalah bekerja atau berusaha atas risiko sendiri, dan menggunakan buruh/pekerja tak dibayar dan atau buruh/pekerja tidak tetap.
15. **Berusaha dibantu buruh tetap/buruh dibayar** adalah berusaha atas risiko sendiri dan mempekerjakan paling sedikit satu orang buruh/pekerja tetap yang dibayar.
16. **Buruh/karyawan/pegawai** adalah seseorang yang bekerja pada orang lain atau instansi/kantor/perusahaan secara tetap dengan menerima upah/gaji baik berupa uang maupun barang. Buruh yang tidak mempunyai majikan tetap, tidak digolongkan sebagai buruh/karyawan, tetapi sebagai pekerja bebas. Seseorang dianggap memiliki majikan tetap jika memiliki 1 (satu) majikan (orang/rumah tangga) yang sama dalam sebulan terakhir, khusus pada sektor bangunan batasannya tiga bulan. Apabila majikannya instansi/lembaga, boleh lebih dari satu.
17. **Pekerja bebas** adalah seseorang yang bekerja pada orang lain/majikan/institusi yang tidak tetap (lebih dari 1 majikan dalam sebulan terakhir) di usaha pertanian baik berupa usaha rumah tangga maupun bukan usaha rumah tangga, ataupun di nonpertanian atas dasar balas jasa dengan menerima upah atau imbalan baik berupa uang maupun barang, dan baik dengan sistem pembayaran harian maupun borongan.

## 2.1 Penduduk

Jumlah penduduk Kabupaten Paser pada tahun 2023 mencapai 303.424 jiwa. Laju pertumbuhan penduduknya mencapai 9,38% dibandingkan jumlah penduduk pada Sensus Penduduk 2020. Jika ditinjau berdasarkan jenis kelamin, jumlah penduduk laki-laki masih lebih banyak dibandingkan jumlah penduduk perempuan. Adapun rasio jenis kelamin kabupaten Paser tahun 2023 adalah 107, yang artinya dari 100 penduduk perempuan terdapat 107 penduduk laki-laki. Jika dilihat berdasarkan kelompok umur, penduduk di Kabupaten Paser didominasi oleh penduduk usia muda.

**Gambar 2.1.1** Jumlah Penduduk Menurut Jenis Kelamin dan Kecamatan di Kabupaten Paser, 2023



Sumber: Dinas Kependudukan dan Pencatatan Sipil Kabupaten Paser



Penduduk

**Tabel 2.1.1 Penduduk, Laju Pertumbuhan Penduduk, Distribusi Persentase Penduduk, Kepadatan Penduduk, Rasio Jenis Kelamin Penduduk Menurut Kecamatan di Kabupaten Paser, 2023**

Kecamatan	Penduduk	Laju Pertumbuhan Penduduk per Tahun 2020-2023	Persentase Penduduk
(1)	(2)	(3)	(4)
Batu Sopang	28.805	17,65%	9,49%
Muara Samu	7.770	13,13%	2,56%
Batu Engau	20.874	17,05%	6,88%
Tanjung Harapan	10.410	16,64%	3,43%
Pasir Belengkong	31.328	6,98%	10,32%
Tanah Grogot	85.087	9,06%	28,04%
Kuaro	31.906	6,56%	10,52%
Long Ikis	44.140	6,02%	14,55%
Muara Komam	14.314	6,65%	4,72%
Long Kali	28.790	6,67%	9,49%
<b>Paser</b>	<b>303.424</b>	<b>9,38%</b>	<b>100,00%</b>

**Lanjutan Tabel 2.1.1**

Kecamatan	Kepadatan Penduduk per KM <sup>2</sup>	Rasio Jenis Kelamin
(1)	(5)	(6)
Batu Sopang	25,92	111
Muara Samu	9,09	115
Batu Engau	13,85	113
Tanjung Harapan	14,58	110
Pasir Belengkong	31,64	107
Tanah Grogot	253,55	103
Kuaro	42,70	105
Long Ikis	36,65	107
Muara Komam	8,16	112
Long Kali	12,07	109
<b>Paser</b>	<b>26,15</b>	<b>107</b>

Sumber: Dinas Kependudukan dan Pencatatan Sipil Kabupaten Paser

Tabel 2.1.2 Jumlah Penduduk Menurut Jenis Kelamin dan Kecamatan di Kabupaten Paser, 2023

Kecamatan (1)	Jenis Kelamin	
	Laki-Laki (2)	Perempuan (3)
Batu Sopang	15.140	13.665
Muara Samu	4.155	3.615
Batu Engau	11.092	9.782
Tanjung Harapan	5.464	4.946
Pasir Belengkong	16.158	15.170
Tanah Grogot	43.185	41.902
Kuaro	16.348	15.558
Long Ikis	22.765	21.375
Muara Komam	7.554	6.760
Long Kali	15.042	13.748
<b>Paser</b>	<b>156.903</b>	<b>146.521</b>

Catatan: Hasil Proyeksi Penduduk Interim 2020-2023 (Pertengahan tahun/Juni)

Sumber: Dinas Kependudukan dan Pencatatan Sipil Kabupaten Paser

Tabel 2.1.3 Jumlah Penduduk Menurut Kelompok Umur dan Jenis Kelamin di Kabupaten Paser, 2023

Kelompok Umur (1)	Jenis Kelamin		
	Laki-Laki (2)	Perempuan (3)	Jumlah (4)
0-4	12.567	11.673	24.240
5-9	15.089	14.216	29.305
10-14	15.426	14.591	30.017
15-19	12.295	11.686	23.981
20-24	13.974	13.003	26.977
25-29	12.271	11.478	23.749
30-34	12.330	11.981	24.311
35-39	12.475	11.989	24.464
40-44	12.731	11.829	24.560
45-49	10.693	9.846	20.539
50-54	8.908	8.096	17.004
55-59	6.898	6.309	13.207
60-64	5.030	4.280	9.310
65-69	2.992	2.632	5.624
70-74	1.751	1.418	3.169
75+	1.473	1.494	2.967
<b>Jumlah</b>	<b>156.903</b>	<b>146.521</b>	<b>303.424</b>

Catatan: Hasil Proyeksi Penduduk Interim 2020-2023 (Pertengahan tahun/Juni)

Sumber: Dinas Kependudukan dan Pencatatan Sipil Kabupaten Paser

Tabel 2.1.4 Persentase Penduduk Menurut Kelompok Umur Produktif di Kabupaten Paser, 2023

Kelompok Umur	Persentase Penduduk			Dependency Ratio		
	Laki-laki	Perempuan	Jumlah	Laki-laki	Perempuan	Jumlah
(1)	(2)	(3)	(4)	(5)	(6)	(7)
0-14	27,46	27,63	27,54	-	-	-
15-64	68,58	68,59	68,58	45,81	45,80	45,81
65+	3,96	3,78	3,88	-	-	-
Jumlah	100,00	100,00	100,00	45,81	45,80	45,81

Sumber: Dinas Kependudukan dan Pencatatan Sipil Kabupaten Paser

Tabel 2.1.5 Banyaknya Penerbitan Akta Kependudukan Dirinci PerBulan di Kabupaten Paser, 2023

Bulan	Jenis Kegiatan dan Volume Pelayanan					
	Akta Perkawinan	Akta Perceraian	Akta Kematian	Akta Pengakuan dan Pengesahan Anak	Kutipan Ke-2	Akta Kelahiran
(1)	(2)	(3)	(4)	(5)	(6)	(7)
Januari	12	0	135	0	60	657
Februari	12	0	132	0	72	588
Maret	18	0	164	0	8	614
April	7	0	103	0	46	388
Mei	14	0	168	0	90	760
Juni	14	0	129	0	76	659
Juli	18	6	134	0	70	705
Agustus	18	3	150	1	75	629
September	21	0	147	0	77	594
Oktober	24	0	443	0	80	823
November	23	1	332	0	63	703
Desember	19	0	155	0	64	565
Jumlah	200	10	2.192	1	781	7.685

Sumber: Dinas Kependudukan dan Pencatatan Sipil Kabupaten Paser

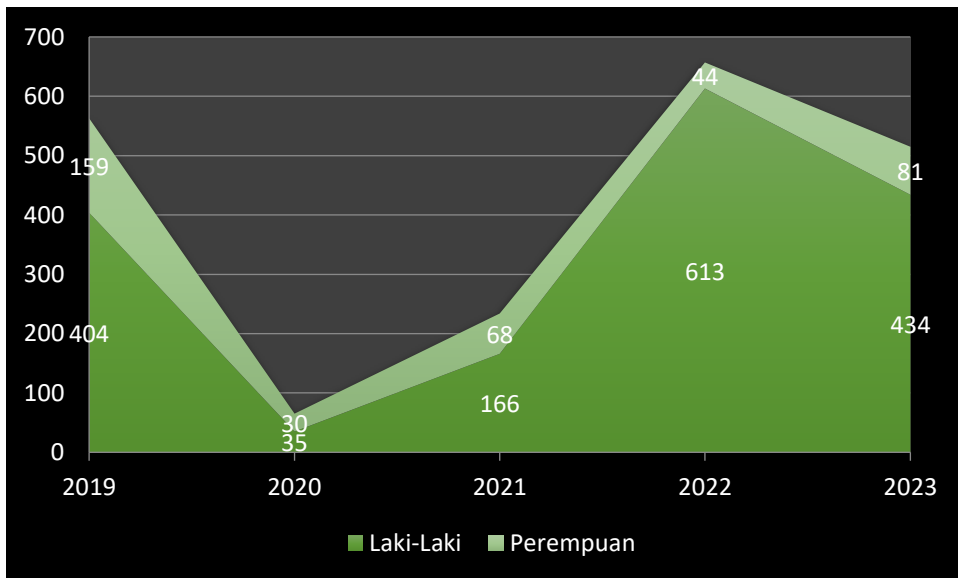
## 2.2 Ketenagakerjaan

Tenaga kerja adalah modal dalam pembangunan ekonomi. Jumlah dan komposisi tenaga kerja akan mengalami perubahan seiring dengan pertumbuhan penduduk. Tenaga Kerja yang aktif secara ekonomi disebut angkatan kerja. Tingkat Partisipasi Angkatan (TPAK) adalah persentase penduduk usia 15 tahun keatas yang merupakan angkatan kerja.

Menurut BPS, selama kurun waktu 2022-2023, angkatan kerja di Kabupaten Paser meningkat dari 133.734 orang. menjadi 134.940 orang. Jika ditinjau berdasarkan jenis kelamin, terlihat bahwa TPAK laki-laki lebih tinggi dibanding TPAK perempuan. Tahun 2023, TPAK laki-laki sebesar 86,02 persen, sedangkan TPAK perempuan sebesar 37,72 persen. Jika ditinjau berdasarkan kelompok umur, kelompok umur 30 hingga 34 tahun memiliki proporsi yang lebih besar dibandingkan kelompok umur yang lain

Pada tahun 2023, banyaknya pencari kerja di Kabupaten Paser berjumlah 2.555 orang yang didominasi oleh laki-laki. Usia dominan para pencari kerja kebanyakan dari umur 20-29 tahun. 515 pencari kerja berhasil ditempatkan di tempat kerja pada tahun 2023.

**Tabel 2.2.1 Pencari Kerja Yang Ditempatkan Menurut Jenis Kelamin, 2019-2023**



Sumber: Dinas Tenaga Kerja dan Transmigrasi Kabupaten Paser

**Tabel 2.2.1 Banyaknya Pencari Kerja Terdaftar Menurut Tingkat Pendidikan Tertinggi yang Ditamatkan dan Jenis Kelamin di Kabupaten Paser, 2023**

Pendidikan Tertinggi yang Ditamatkan	Jenis Kelamin		
	Laki-laki	Perempuan	Jumlah
(1)	(2)	(3)	(4)
Tidak/Belum Pernah Sekolah	0	0	0
Tidak/Belum Tamat SD	9	1	10
Sekolah Dasar	17	4	21
Sekolah Menengah Pertama	51	16	67
Sekolah Menengah Atas (Umum)	787	151	938
Sekolah Menengah Atas (Kejuruan)	829	126	955
Diploma I/II/III/Akademi	41	35	76
Universitas	223	265	488
<b>Jumlah</b>	<b>1.957</b>	<b>598</b>	<b>2.555</b>

Sumber: Dinas Tenaga Kerja dan Transmigrasi Kabupaten Paser

**Tabel 2.2.2 Banyaknya Pencari Kerja Menurut Tingkat Pendidikan Tertinggi yang Ditamatkan di Kabupaten Paser, 2023**

Pendidikan Tertinggi yang Ditamatkan	Terdaftar	Ditempatkan	Belum Ditempatkan	Dihapuskan
(1)	(2)	(3)	(4)	(5)
Tidak/Belum Pernah Sekolah	0	0	0	0
Tidak/Belum Tamat SD	10	0	2	8
Sekolah Dasar	21	19	1	1
Sekolah Menengah Pertama	67	29	3	35
Sekolah Menengah Atas (Umum)	938	348	177	413
Sekolah Menengah Atas (Kejuruan)	955	90	401	464
Diploma I/II/III/Akademi	76	12	13	51
Universitas	488	17	258	213
<b>Jumlah</b>	<b>2.555</b>	<b>515</b>	<b>855</b>	<b>1.185</b>

Sumber: Dinas Tenaga Kerja dan Transmigrasi Kabupaten Paser

Tabel 2.2.3 Banyaknya Pencari Kerja Menurut Golongan Umur di Kabupaten Paser, 2023

Kelompok Umur		Terdaftar	Ditempatkan	Belum Ditempatkan	Dihapuskan
(1)		(2)	(3)	(4)	(5)
15 - 19		741	23	353	365
20 - 29		1.556	337	465	754
30 - 44		237	140	34	63
45 - 54		19	13	4	3
55+		2	2	0	0
Jumlah	2023	2.555	515	856	1.185
	2022	2.592	657	1.012	923
	2021	2.167	234	1.049	884
	2020	1.908	65	669	1.174
	2019	2.483	563	425	1.614
	2018	3.057	503	383	2.171

Sumber: Dinas Tenaga Kerja dan Transmigrasi Kabupaten Paser

Tabel 2.2.4 Pencari Kerja Yang Ditempatkan Menurut Jenis Kelamin, 2019-2023

Jenis Kelamin	Tahun				
	2019	2020	2021	2022	2023
Laki-Laki	404	35	166	613	434
Perempuan	159	30	68	44	81
Jumlah	563	65	234	657	515

Sumber: Dinas Tenaga Kerja dan Transmigrasi Kabupaten Paser

Tabel 2.2.5 Pencari Kerja Yang Ditempatkan Menurut Kelompok Umur, 2019-2023

Kelompok Umur	Tahun				
	2019	2020	2021	2022	2023
15 - 19	15	0	18	10	23
20 - 29	349	44	172	459	337
30 - 44	199	21	39	188	140
45 - 54	0	0	5	0	13
55 +	0	0	0	0	2
Jumlah	563	65	234	657	515

Sumber: Dinas Tenaga Kerja dan Transmigrasi Kabupaten Paser

**Tabel 2.2.6 Pencari Kerja Yang Ditempatkan Menurut Tingkat Pendidikan 2019-2023**

Tingkat Pendidikan	Tahun				
	2019	2020	2021	2022	2023
Sekolah Dasar/ Tidak Tamat Sekolah Dasar	1	0	0	0	19
Sekolah Menengah Pertama	10	0	3	2	29
Sekolah Menengah Atas/Kejuruan	331	3	170	571	438
Diploma I/II/III/Akademi	119	7	20	9	12
Universitas/Perguruan Tinggi	102	55	41	75	17
<b>Jumlah</b>	<b>563</b>	<b>65</b>	<b>234</b>	<b>657</b>	<b>515</b>

Sumber: Dinas Tenaga Kerja dan Transmigrasi Kabupaten Paser

03


## PEMERINTAHAN

WILAYAH ADMINISTRATIF DAN PEMUKIMAN,  
DEWAN PERWAKILAN RAKYAT DAERAH,  
PEGAWAI NEGERI SIPIL, KEUANGAN DAERAH,  
DAN PERIZINAN,


# JUMLAH PEGAWAI NEGERI SIPIL PEMERINTAH KABUPATEN PASER

Sumber: Badan Kepegawaian dan Pengembangan Sumber Daya Manusia Kabupaten Paser

PEREMPUAN  
2.081



LAKI - LAKI  
2.065





## BAB III

# PEMERINTAHAN

### Penjelasan Teknis

1. **Anggota Dewan Perwakilan Rakyat Daerah (DPRD)** dipilih melalui pemilihan umum (pemilu) dan dilantik dalam masa jabatan lima tahun.
2. **Dewan Perwakilan Rakyat Daerah provinsi (DPRD provinsi)** merupakan lembaga perwakilan rakyat daerah yang berkedudukan sebagai unsur penyelenggara pemerintahan daerah provinsi. DPRD provinsi terdiri atas anggota partai politik peserta pemilihan umum yang dipilih melalui pemilihan umum. **Iklim** adalah keadaan hawa (suhu, kelembaban, awan, hujan, dan sinar matahari) pada suatu daerah dalam jangka waktu yang agak lama (30 tahun).
3. **Pemerintah Daerah di Indonesia** adalah penyelenggara pemerintahan daerah menurut asas otonomi dan tugas pembantuan dengan prinsip otonomi seluas-luasnya dalam sistem dan prinsip Negara Kesatuan Republik Indonesia sebagaimana dimaksud dalam Undang-Undang Dasar 1945. Pemerintah daerah adalah Gubernur, Bupati, atau Walikota, dan Perangkat Daerah sebagai unsur penyelenggara pemerintahan daerah.
4. **Negara Kesatuan Republik Indonesia** dibagi atas daerah-daerah provinsi. Daerah provinsi itu dibagi lagi atas daerah kabupaten dan daerah kota. Setiap daerah provinsi, daerah kabupaten, dan daerah kota mempunyai pemerintahan daerah yang diatur dengan undang-undang.
5. Gubernur, Bupati dan Wali Kota masing-masing sebagai Kepala Pemerintah Daerah Provinsi, Daerah Kabupaten dan Daerah Kota dipilih secara demokratis. Pemerintah daerah menjalankan otonomi seluas-luasnya, kecuali urusan pemerintahan yang ditentukan undang-undang sebagai urusan Pemerintah Pusat.
6. Dalam penyelenggaraan Pemerintahan Daerah, Kepala Daerah dibantu oleh **Perangkat Daerah** yang terdiri dari:
  - Unsur staf yang membantu penyusunan kebijakan dan koordinasi, diwadahi dalam Sekretariat;
  - Unsur pengawas yang diwadahi dalam bentuk Inspektorat;
  - Unsur perencana yang diwadahi dalam bentuk Badan;
  - Unsur pendukung tugas Kepala daerah dalam penyusunan dan pelaksanaan kebijakan daerah yang bersifat spesifik, diwadahi dalam Lembaga Teknis Daerah; serta
  - Unsur pelaksana urusan daerah yang diwadahi dalam Dinas Daerah
7. **Sekretariat Daerah** merupakan unsur staf. Sekretariat Daerah mempunyai tugas dan kewajiban membantu Gubernur, Bupati atau Walikota dalam menyusun kebijakan dan mengoordinasikan Dinas Daerah dan Lembaga Teknis Daerah. Pengertian pertanggung jawaban Kepala Dinas, Sekretaris DPRD, dan Kepala Badan/Kantor/Direktur Rumah Sakit Daerah melalui Sekretaris Daerah adalah pertanggungjawaban administratif yang meliputi penyusunan kebijakan, perencanaan, pelaksanaan, monitoring, evaluasi, dan pelaporan pelaksanaan tugas Dinas Daerah, Sekretariat DPRD dan Lembaga Teknis Daerah, dengan demikian Kepala Dinas, Sekretaris DPRD, dan Kepala Badan/Kantor/Direktur Rumah Sakit Daerah bukan merupakan bawahan langsung Sekretaris Daerah.
8. **Badan Perencanaan Pembangunan Daerah** merupakan unsur perencana penyelenggaraan Pemerintahan Daerah. Badan Perencanaan Pembangunan Daerah mempunyai tugas melaksanakan penyusunan dan pelaksanaan kebijakan daerah di bidang perencanaan pembangunan daerah.
9. Dinas Daerah merupakan unsur pelaksana otonomi daerah. Dinas daerah mempunyai tugas melaksanakan urusan pemerintahan daerah berdasarkan asas otonomi dan tugas pembantuan. Unit pelaksana teknis adalah unsur pelaksana tugas teknis pada dinas dan badan.

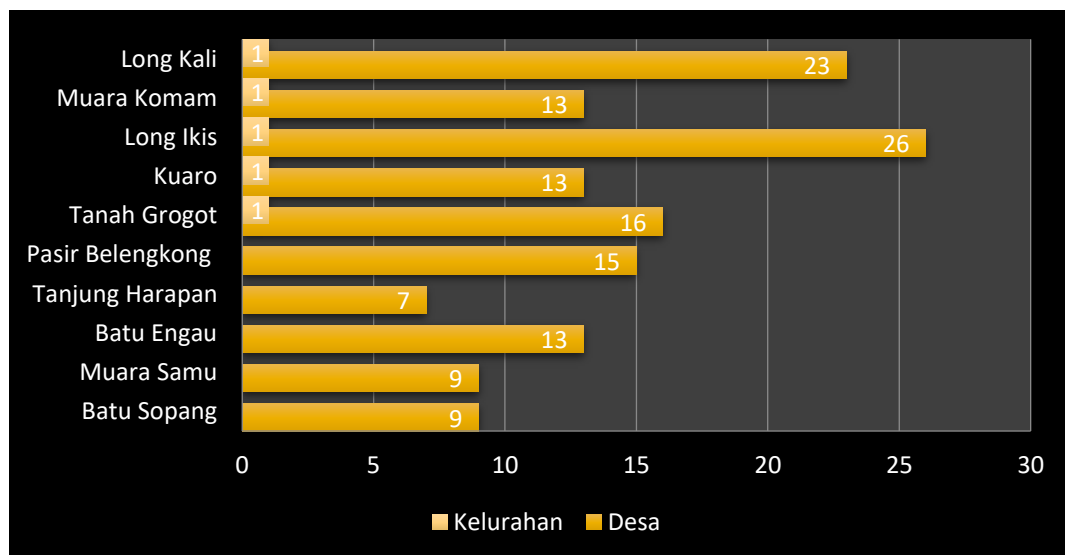
10. Lembaga Teknis Daerah merupakan unsur pendukung tugas kepala daerah. Lembaga teknis daerah mempunyai tugas melaksanakan penyusunan dan pelaksanaan kebijakan daerah yang bersifat spesifik.
11. Partai Politik adalah organisasi politik yang dibentuk oleh sekelompok warga negara republik Indonesia secara sukarela atas dasar persamaan kehendak dan cita-cita untuk memperjuangkan kepentingan anggota, masyarakat, bangsa, dan negara melalui pemilihan umum.
12. Fraksi adalah kelompok dalam badan legislatif yang terdiri atas beberapa anggota yang mempunyai visi yang sama.
13. Peraturan Daerah adalah peraturan perundang-undangan yang dibentuk oleh DPRD dengan persetujuan bersama kepala daerah.
14. Komisi merupakan alat kelengkapan DPRD yang bersifat tetap dan dibentuk oleh DPRD pada awal masa jabatan keanggotaan DPRD, setiap anggota DPRD kecuali pimpinan DPRD, wajib menjadi anggota salah satu komisi.
15. Rapat Paripurna merupakan forum rapat tertinggi anggota DPRD dalam pengambilan keputusan yang dipimpin oleh ketua atau wakil ketua DPRD.
16. Rapat paripurna istimewa merupakan rapat anggota DPRD yang dipimpin oleh ketua atau wakil ketua untuk melaksanakan acara tertentu dan tidak mengambil keputusan.
17. Pegawai negeri sipil (PNS) merupakan unsur pemerintahan yang menjalankan tugas dan fungsi sebagai pelayan masyarakat dan menjalankan kegiatan operasional/ rutin tata pemerintahan.
18. **Kecamatan** adalah pembagian wilayah administratif di Indonesia di bawah kabupaten atau kota. Kecamatan terdiri atas desa-desa atau kelurahan-kelurahan.
19. **Kelurahan** adalah pembagian wilayah administratif di Indonesia di bawah kecamatan. Dalam konteks otonomi daerah di Indonesia, Kelurahan merupakan wilayah kerja Lurah sebagai Perangkat Daerah Kabupaten / kota. Kelurahan dipimpin oleh seorang Lurah yang berstatus sebagai Pegawai Negeri Sipil.
20. **Desa** adalah desa dan desa adat atau yang disebut dengan nama lain, selanjutnya disebut Desa, adalah kesatuan masyarakat hukum yang memiliki batas wilayah yang berwenang untuk mengatur dan mengurus urusan pemerintahan, kepentingan masyarakat setempat berdasarkan prakarsa masyarakat, hak asal usul, dan/atau hak tradisional yang diakui dan dihormati dalam sistem pemerintahan Negara Kesatuan Republik Indonesia.

### 3.1 Wilayah Administratif dan Pemukiman

Sampai dengan tahun 2023, Kabupaten Paser terdiri dari 10 kecamatan, 139 desa, dan 5 kelurahan. Jumlah ini tidak mengalami perubahan dari tahun sebelumnya. Desa/Kelurahan terbanyak terdapat di kecamatan Longkikis, dengan 1 kelurahan dan 25 desa, sedangkan desa/kelurahan paling sedikit terdapat di Kecamatan Tanjung Harapan yang hanya memiliki 7 desa.

Pada tahun 2023, Kabupaten Paser memiliki luasan pemukiman seluas 7.952,599 Ha dengan kecamatan yang memiliki luas pemukiman terluas adalah di Kecamatan Tanah Grogot dengan luas 1.909,250 Ha dan yang paling sedikit berada di Kecamatan Tanjung Harapan dengan luas 242,425 Ha.

**Gambar 3.1.1 Banyaknya Desa/Kelurahan di Kabupaten Paser menurut Kecamatan, 2023**



Sumber: Dinas Pemberdayaan Masyarakat dan Pemerintahan Desa Kabupaten Paser

**Tabel 3.1.1 Jumlah Desa<sup>1</sup> /Kelurahan Menurut Kecamatan di Kabupaten Paser, 2019-2023**

Kecamatan		2019	2020	2021	2022	2023
(1)	(2)	(3)	(4)	(5)	(6)	
1.	Batu Sopang	9	9	9	9	9
2.	Muara Samu	9	9	9	9	9
3.	Batu Engau	13	13	13	13	13
4.	Tanjung Harapan	7	7	7	7	7
5.	Pasir Belengkong	15	15	15	15	15
6.	Tanah Grogot	16	16	16	16	16
7.	Kuaro	13	13	13	13	13
8.	Long Ikis	26	26	26	26	26
9.	Muara Komam	13	13	13	13	13
10.	Long Kali	23	23	23	23	23
<b>Paser</b>		<b>144</b>	<b>144</b>	<b>144</b>	<b>144</b>	<b>144</b>

Catatan: <sup>1</sup> Termasuk kelurahan dan Unit Permukiman Transmigrasi (UPT)

Sumber: Dinas Pemberdayaan Masyarakat dan Desa Kabupaten Paser

**Tabel 3.1.2 Jumlah Kelurahan Menurut Kecamatan di Kabupaten Paser, 2019-2023**

Kecamatan		2019	2020	2021	2022	2023
(1)		(2)	(3)	(4)	(5)	(6)
1.	Batu Sopang	-	-	-	-	-
2.	Muara Samu	-	-	-	-	-
3.	Batu Engau	-	-	-	-	-
4.	Tanjung Harapan	-	-	-	-	-
5.	Pasir Belengkong	-	-	-	-	-
6.	Tanah Grogot	1	1	1	1	1
7.	Kuaro	1	1	1	1	1
8.	Long Ikis	1	1	1	1	1
9.	Muara Komam	1	1	1	1	1
10.	Long Kali	1	1	1	1	1
<b>Paser</b>		<b>5</b>	<b>5</b>	<b>5</b>	<b>5</b>	<b>5</b>

Sumber: Dinas Pemberdayaan Masyarakat dan Desa Kabupaten Paser

**Tabel 3.1.3 Luas Pemukiman di Kabupaten Paser, 2023**

Kecamatan	Luas Pemukiman (Ha)
Batu Engau	707,973
Batu Sopang	596,131
Kuaro	813,350
Longikis	1.235,295
Longkali	861,370
Muara Komam	375,024
Muara Samu	155,390
Pasir Belengkong	1.056,391
Tanah Grogot	1.909,250
Tanjung Harapan	242,425
<b>Jumlah</b>	<b>7.952,599</b>

Sumber: Dinas Perumahan, Kawasan Pemukiman dan Pertanahan Kabupaten Paser

**Tabel 3.1.4 Realisasi Rumah Tidak Layak Huni, 2023**

Sumber Dana	2020				2021			
	PK	PB	PK/BENCANA	PB/BENCANA	PK	PB	PK/BENCANA	PB/BENCANA
DAK/APBN	218	0	0	0	134	0	0	0
SNVT/BSPS	680	0	0	0	618	0	0	0
APBD PROV	60	0	0	0	160	0	0	0
APBD KAB.	35	108	0	5	150	0	8	5
CSR	0	0	0	0	0	0	0	0
<b>JUMLAH</b>	<b>993</b>	<b>108</b>	<b>0</b>	<b>5</b>	<b>1062</b>	<b>0</b>	<b>8</b>	<b>5</b>

**Lanjutan Tabel 3.1.4**

2022				2023				Total
PK	PB	PK/BENCANA	PB/BENCANA	PK	PB	PK/BENCANA	PB/BENCANA	
0	0	0	0	0	0	0	0	<b>352</b>
456	0	0	0	110	0	0	0	<b>1864</b>
120	0	0	0	180	0	0	0	<b>520</b>
459	0	13	7	489	0	12	14	<b>1305</b>
0	10	0	0	0	10	0	0	<b>20</b>
1035	10	13	7	779	10	12	14	<b>4061</b>

Sumber: Dinas Perumahan, Kawasan Pemukiman dan Pertanahan Kabupaten Paser

### 3.2 Dewan Perwakilan Rakyat Daerah

Keanggotaan DPRD Kabupaten Paser terdiri dari 11 Partai Politik, yaitu PKB, Partai Demokrat, Partai Golkar, PDI-P, GERINDRA, PKS, PPP, Partai Nasdem, PAN, PBB, dan Partai Berkarya dengan komposisi jumlah anggota fraksi terbanyak adalah dari Fraksi PKB dan Partai Demokrat (6 kursi dari total 30 kursi). Jika ditinjau menurut jenis kelamin, anggota DPRD Kabupaten Paser masih didominasi anggota laki-laki, yaitu 24 dari 30 anggota.

Pada tahun 2023, DPRD melakukan 26 sidang pleno paripurna, 16 rapat badan musyawarah, dan 27 rapat badan khusus. Adapun peraturan atau surat keputusan yang dihasilkan selama tahun 2022 antara lain, 9 peraturan daerah, 18 Surat Keputusan DPRD, dan 13 Surat Keputusan Pimpinan DPRD

**Tabel 3.2.1 Jumlah Anggota Dewan Perwakilan Rakyat Daerah Menurut Partai Politik dan Jenis Kelamin di Kabupaten Paser, 2023**

Kecamatan	Laki-Laki	Perempuan	Jumlah
(1)	(2)	(3)	(4)
PKB	5	1	6
DEMOKRAT	4	2	6
GOLKAR	5	0	5
PDI-P	3	0	3
GERINDRA	0	2	2
PKS	1	0	1
PPP	1	0	1
NASDEM	2	1	3
PAN	1	0	1
PBB	1	0	1
BERKARYA	1	0	1
<b>Jumlah</b>	<b>24</b>	<b>6</b>	<b>30</b>

Sumber: DPRD Kabupaten Paser

**Tabel 3.2.2 Komposisi Personalia Pimpinan dan Keanggotaan Fraksi - Fraksi DPRD Kabupaten Paser Periode, 2023**

Fraksi		Jabatan	Nama Anggota
(1)		(2)	(3)
<b>DPRD KABUPATEN PASER</b>		Ketua DPRD	Hendra Wahyudi, ST
		Wakil Ketua I	H. Abdullah, SE
		Wakil Ketua II	H. Fadly Imawan, SP, MP
1.	Fraksi Partai Kebangkitan Bangsa	Ketua	Hendra Wahyudi, ST
		Wakil Ketua	Indra Pardian, S.IP
		Sekretaris	Elly Ermayanti, S.Pd
		Anggota	Edwin Santoso
		Anggota	M. Ramlie S. Bakti
2.	Fraksi Partai Demokrat	Ketua	Hj. Dian Yunarti, S.Sos
		Wakil	H. Hendrawan Putra, ST
		Sekretaris	Hj. Noverie Amilia Parmiesca
		Anggota	H. Abdullah, SE
		Anggota	Arlina, S.Hut
		Anggota	H. Lamaludin
3.	Fraksi Partai Golongan Karya	Ketua	Ikhwan Antasari, S.Sos
		Wakil	H. Fadly Imawan, SP .MP
		Sekretaris	Basri M. S. AP
		Anggota	Sutarno
		Anggota	Abdul Azis, SH
		Anggota	Rahmadi, SE
		Anggota	Supian
		Anggota	Sabilar Rusdi
4.	Fraksi Partai Demokrasi Indonesia Perjuangan	Ketua	Muhamad Saleh, ST
		Sekretaris	Yairus Pawe
		Anggota	Budi Santoso, ST. M.Si
5.	Fraksi Partai Nasional Demokrat	Ketua	Aspiana, S.Sos
		Sekretaris	Ahmad Rafi'i, ST. MH
		Anggota	Muhamad Jarnawi, SH
6.	Fraksi Partai Indonesia Raya Sejahtera	Ketua	Hamransyah, SH
		Sekretaris	H. Fathur Rahman, ST
		Anggota	Sri Nordianti. S.Sos

Sumber: DPRD Kabupaten Paser

**Tabel 3.2.3 Banyaknya Peraturan Daerah, Surat Keputusan dan Surat Keputusan Pimpinan DPRD Kabupaten Paser, 2023**

Bulan	Peraturan Daerah	SK DPRD	SK Pimpinan DPRD
(1)	(2)	(3)	(4)
Januari	0	1	1
Februari	0	0	1
Maret	0	1	1
April	0	1	1
Mei	0	1	1
Juni	0	0	1
Juli	1	2	2
Agustus	0	2	1
September	2	3	1
Oktober	0	0	1
November	2	4	1
Desember	4	3	1
<b>Jumlah</b>	<b>9</b>	<b>18</b>	<b>13</b>

Sumber: DPRD Kabupaten Paser

**Tabel 3.2.4 Banyaknya Rapat-Rapat Komisi DPRD Kabupaten Paser, 2023**

Bulan	Komisi		
	I	II	III
(1)	(2)	(3)	(4)
Januari	3	3	2
Februari	6	6	5
Maret	2	1	2
April	1	1	1
Mei	1	2	1
Juni	1	1	1
Juli	2	1	1
Agustus	2	2	2
September	0	0	0
Oktober	1	2	1
November	0	1	0
Desember	4	4	2
<b>Jumlah</b>	<b>23</b>	<b>24</b>	<b>18</b>

Sumber: DPRD Kabupaten Paser



**Tabel 3.2.5 Banyaknya Persidangan DPRD Kabupaten Paser, 2023**

Bulan (1)	Sidang Pleno		
	Paripurna (2)	Paripurna Khusus (3)	Istimewa (4)
Januari	1	-	-
Februari	1	-	-
Maret	5	-	-
April	1	-	-
Mei	-	-	-
Juni	1	-	-
Juli	2	-	-
Agustus	3	-	-
September	3	-	-
Oktober	2	-	-
November	4	-	-
Desember	3	-	-
<b>Jumlah</b>	<b>26</b>	<b>0</b>	<b>0</b>

**Lanjutan Tabel 3.2.5**

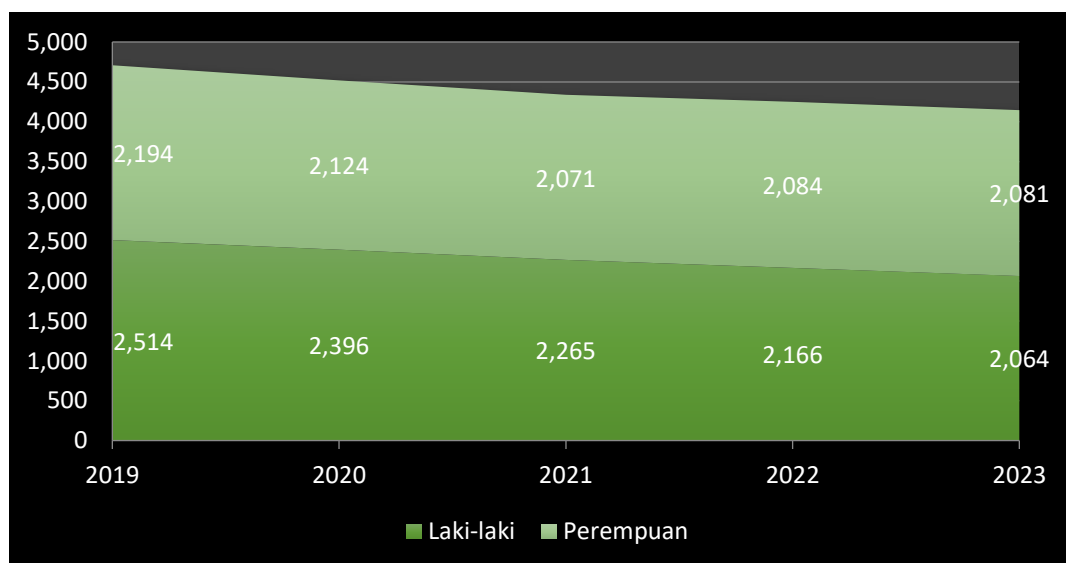
Bulan (1)	Rapat-rapat DPRD			
	Badan Musyawarah (5)	Badan Anggaran (6)	Panitia Khusus (7)	Rapat Pimpinan (8)
1. Januari	1	-	-	-
2. Februari	1	-	-	-
3. Maret	1	-	9	-
4. April	1	1	3	-
5. Mei	1	-	3	-
6. Juni	2	-	2	-
7. Juli	1	3	2	-
8. Agustus	2	2	7	-
9. September	1	1	-	-
10. Oktober	2	-	-	-
11. November	1	1	-	-
12. Desember	2	-	1	-
<b>Jumlah</b>	<b>16</b>	<b>8</b>	<b>27</b>	<b>0</b>

Sumber: DPRD Kabupaten Paser

### 3.3 Pegawai Negeri Sipil

Jumlah Pegawai Negeri Sipil (PNS) Pemerintah Daerah Kabupaten Paser berjumlah 4.146 orang, yang terbanyak ada di Sekolah-Sekolah sebanyak 1.539 orang. Jika ditinjau berdasarkan Golongan, menurut Badan Kepegawaian Pendidikan dan Pelatihan Kabupaten Paser, berdasarkan golongan I, II, III, dan IV pada tahun 2023 berturut-turut sebanyak 18 orang, 613 orang, 2.448 orang, dan 1.067 orang. Sedangkan bila ditinjau berdasarkan jenis kelamin, dalam kurun waktu 4 tahun terakhir jumlah pegawai laki-laki lebih banyak dibandingkan jumlah pegawai perempuan.

**Gambar 3.3.1** Jumlah Pegawai Negeri Sipil Pemerintah Daerah Kabupaten Paser Menurut Jenis Kelamin, 2019-2023



Sumber: Badan Kepegawaian dan Pengembangan Sumber Daya Manusia Kabupaten Paser

**Tabel 3.3.1** Jumlah Pegawai Negeri Sipil Pemerintah Daerah Kabupaten Paser Menurut Jabatan dan Jenis Kelamin, Desember 2022 dan Desember 2023

Bulan	2022		
	Laki-laki	Perempuan	Jumlah
(1)	(2)	(3)	(4)
Fungsional Tertentu	1.117	1.502	2.619
Fungsional Umum	749	458	1.207
Struktural	300	124	424
Eselon V	0	0	0
Eselon IV	143	83	226
Eselon III	128	37	165
Eselon II	29	4	33
Eselon I	0	0	0
<b>Jumlah</b>	<b>2.166</b>	<b>2.084</b>	<b>4.250</b>

Lanjutan Tabel 3.3.1

Bulan (1)	2023		
	Laki-laki (5)	Perempuan (6)	Jumlah (7)
Fungsional Tertentu	1.091	1.560	2.651
Fungsional Umum	683	402	1.085
Struktural	291	119	410
Eselon V	0	0	0
Eselon IV	134	77	211
Eselon III	128	38	166
Eselon II	29	4	33
Eselon I	0	0	0
<b>Jumlah</b>	<b>2.065</b>	<b>2.081</b>	<b>4.146</b>

Sumber: Badan Kepegawaian dan Pengembangan Sumber Daya Manusia Kabupaten Paser

Tabel 3.3.2 Jumlah Pegawai Negeri Sipil Pemerintah Daerah Kabupaten Paser Menurut Tingkat Pendidikan dan Jenis Kelamin, Desember 2022 dan Desember 2023

Tingkat Pendidikan (1)	2022			2023		
	Laki-laki (2)	Perempuan (3)	Jumlah (4)	Laki-laki (5)	Perempuan (6)	Jumlah (7)
Sampai dengan SD	23	0	23	21	0	21
SMP/Sederajat	42	0	42	35	0	35
SMA/Sederajat	567	255	822	491	201	692
Diploma I, II/Akta I, II	55	55	110	33	32	65
Diploma III/Akta III/Sarjana Muda	167	428	595	168	446	614
Tingkat Sarjana/Doktor/Ph.d	1.312	1.346	2.658	1.317	1.402	2.719
<b>Jumlah</b>	<b>2.166</b>	<b>2.084</b>	<b>4.250</b>	<b>2.065</b>	<b>2.081</b>	<b>4.146</b>

Sumber: Badan Kepegawaian dan Pengembangan Sumber Daya Manusia Kabupaten Paser

**Tabel 3.3.3 Jumlah Pegawai Negeri Sipil Pemerintah Daerah Kabupaten Paser Menurut Tingkat Kepegangatan dan Jenis Kelamin, Desember 2022 dan Desember 2023**

Pangkat/Golongan/Ruang (1)	2022			2023		
	Laki-laki (2)	Perempuan (3)	Jumlah (4)	Laki-laki (5)	Perempuan (6)	Jumlah (7)
I/A (Juru Muda)	0	0	0	0	0	0
I/B (Juru Muda Tingkat I)	1	0	1	1	0	1
I/C (Juru)	6	0	6	6	0	6
I/D (Juru Tingkat I)	23	0	23	11	0	11
<b>Golongan I/Range I</b>	<b>30</b>	<b>0</b>	<b>30</b>	<b>18</b>	<b>0</b>	<b>18</b>
II/A (Pengatur Muda)	23	2	25	40	12	52
II/B (Pengatur Muda Tingkat I)	73	22	95	34	9	43
II/C (Pengatur)	95	49	144	112	85	197
II/D (Pengatur Tingkat I)	283	202	485	168	153	321
<b>Golongan II/Range II</b>	<b>474</b>	<b>275</b>	<b>749</b>	<b>354</b>	<b>259</b>	<b>613</b>
III/A (Penata Muda)	154	160	314	271	201	472
III/B (Penata Muda Tingkat I)	211	307	518	140	191	331
III/C (Penata)	254	429	683	299	489	788
III/D (Penata Tingkat I)	454	432	886	406	451	857
<b>Golongan III/Range III</b>	<b>1.073</b>	<b>1.328</b>	<b>2.401</b>	<b>1.116</b>	<b>1.332</b>	<b>2.448</b>
IV/A (Pembina)	290	215	505	281	222	503
IV/B (Pembina Tingkat I)	268	261	529	264	261	525
IV/C (Pembina Utama Muda)	29	5	34	30	7	37
IV/D (Pembina Utama Madya)	2	0	2	2	0	2
IV/E (Pembina Utama)	0	0	0	0	0	0
<b>Golongan IV/Range IV</b>	<b>589</b>	<b>481</b>	<b>1.070</b>	<b>577</b>	<b>490</b>	<b>1.067</b>
<b>Jumlah</b>	<b>2.166</b>	<b>2.084</b>	<b>4.250</b>	<b>2.065</b>	<b>2.081</b>	<b>4.146</b>

Sumber: Badan Kepegawaian dan Pengembangan Sumber Daya Manusia Kabupaten Paser

**Tabel 3.3.4 Jumlah Pegawai Negeri Sipil Pemerintah Daerah Kabupaten Paser Menurut Jenis Kelamin, 2016-2023**

Tahun (1)	Laki-laki (2)	Perempuan (3)	Jumlah (4)
2016	2.956	2.399	5.355
2017	2.668	2.183	4.851
2018	2.560	2.125	4.685
2019	2.514	2.194	4.708
2020	2.396	2.124	4.520
2021	2.265	2.071	4.336
2022	2.166	2.084	4.250
2023	2.065	2.081	4.146

Sumber: Badan Kepegawaian dan Pengembangan Sumber Daya Manusia Kabupaten Paser

Tabel 3.3.5 Jumlah Pegawai Negeri Sipil Pemerintah Daerah Kabupaten Paser Menurut Dinas/Instansi Pemerintah dan Jenis Kelamin, 2023

Dinas/Instansi Pemerintahan	Jenis Kelamin		
	Laki-Laki	Perempuan	Jumlah
(1)	(2)	(3)	(4)
Badan Kepegawaian dan Pengembangan Sumber Daya Manusia	22	11	33
Badan Kesatuan Bangsa dan Politik	17	9	26
Badan Keuangan dan Aset Daerah	25	18	43
Badan Penanggulangan Bencana Daerah	27	7	34
Badan Pendapatan Daerah	23	22	45
Badan Perencanaan Pembangunan Daerah, Penelitian dan Pengembangan	34	20	54
Dinas Kearsipan dan Perpustakaan	19	17	36
Dinas Kependudukan Dan Pencatatan Sipil	11	20	31
Dinas Kesehatan	23	31	54
Dinas Ketahanan Pangan	13	12	25
Dinas Komunikasi, Informatika, Statistik Dan Persandian	16	12	28
Dinas Lingkungan Hidup	61	21	82
Dinas Pekerjaan Umum dan Tata Ruang	34	13	47
Dinas Pemadam Kebakaran	29	13	42
Dinas Pemberdayaan Masyarakat dan Desa	17	11	28
Dinas Pemuda, Olah Raga dan Pariwisata	22	11	33
Dinas Penanaman Modal dan Pelayanan Terpadu Satu Pintu	13	10	23
Dinas Pendidikan dan Kebudayaan	65	30	95
Dinas Pengendalian Penduduk, Keluarga Berencana, Pemberdayaan Perempuan dan Perlindungan Anak	15	26	41
Dinas Perhubungan	22	7	29
Dinas Perikanan	19	7	26
Dinas Perindustrian, Perdagangan dan Koperasi, Usaha Kecil dan Menengah	17	17	34
Dinas Perkebunan dan Peternakan	19	8	27
Dinas Perumahan, Kawasan Pemukiman dan Pertanahan	22	11	33
Dinas Sosial	13	7	20
Dinas Tanaman Pangan dan Hortikultura	59	25	84
Dinas Tenaga Kerja Dan Transmigrasi	16	11	27
Inspektorat	37	26	63
Kecamatan Batu Engau	13	4	17
Kecamatan Batu Sopang	10	6	16
Kecamatan Kuaro	12	6	18
Kecamatan Long Ikis	16	3	19
Kecamatan Long Kali	21	2	23
Kecamatan Muara Komam	7	4	11
Kecamatan Muara Samu	12	0	12

Lanjutan Tabel 3.3.5

Dinas/Instansi Pemerintahan	Jenis Kelamin		
	Laki-Laki	Perempuan	Jumlah
(1)	(2)	(3)	(4)
Kecamatan Pasir Belengkong	20	5	25
Kecamatan Tanah Grogot	16	6	22
Kecamatan Tanjung Harapan	10	2	12
Kelurahan Kuaro	3	3	6
Kelurahan Long Ikis	6	3	9
Kelurahan Long Kali	7	2	9
Kelurahan Muara Komam	5	1	6
Kelurahan Tanah Grogot	5	5	10
Rumah Sakit Daerah Kerang	8	18	26
Rumah Sakit Umum Daerah Panglima Sebaya	113	178	291
Satuan Polisi Pamong Praja	71	8	79
Sekolah-Sekolah	667	872	1.539
Sekretariat Daerah	92	72	164
Sekretariat Dewan Perwakilan Rakyat Daerah	34	8	42
UPTD Balai Benih Tanaman Pangan dan Hortikultura (BBTPH)	3	1	4
UPTD Balai Benih Udang (BBU) Tanjung Aru	2	0	2
UPTD Balai Latihan Kerja	1	2	3
UPTD Balai Pembibitan Ternak (BPT) Petangis	2	0	2
UPTD Laboratorium Kesehatan Daerah	7	5	12
UPTD Laboratorium Lingkungan Hidup	1	1	2
UPTD Laboratorium Pengujian Bahan dan Material	3	2	5
UPTD Metrologi Legal	4	1	5
UPTD Pasar Penyembolum Senaken	17	1	18
UPTD Pelabuhan Tana Paser	5	0	5
UPTD Pelayanan Kesejahteraan Sosial Bulau Sayang	4	0	4
UPTD Pembibitan Tanaman Perkebunan	1	1	2
UPTD Pengelola Gedung Perkantoran Gentung Temiang	1	0	1
UPTD Pengujian Kendaraan Bermotor	6	0	6
UPTD Perbekalan Obat Dan Alat Kesehatan	3	9	12
UPTD Perlindungan Perempuan dan Anak	2	4	6
UPTD Pusat Kesehatan Hewan Batu Engau	2	0	2
UPTD Pusat Kesehatan Hewan Kuaro	5	0	5
UPTD Pusat Kesehatan Hewan Long Ikis	4	1	5
UPTD Pusat Kesehatan Hewan Muara Komam	2	0	2
UPTD Pusat Kesehatan Hewan Pasir Belengkong	4	1	5
UPTD Pusat Kesehatan Hewan Tanah Grogot	5	1	6
UPTD Puskesmas Batu Kajang	9	23	32
UPTD Puskesmas Kayungo	6	15	21

Lanjutan Tabel 3.3.5

Dinas/Instansi Pemerintahan (1)	Jenis Kelamin		
	Laki-Laki (2)	Perempuan (3)	Jumlah (4)
UPTD Puskesmas Kerang	8	17	25
UPTD Puskesmas Krayan	6	14	20
UPTD Puskesmas Kuaro	9	32	41
UPTD Puskesmas Lolo	4	13	17
UPTD Puskesmas Long Ikis	5	32	37
UPTD Puskesmas Long Kali	6	20	26
UPTD Puskesmas Mendik	9	18	27
UPTD Puskesmas Muara Komam	8	18	26
UPTD Puskesmas Muser	4	15	19
UPTD Puskesmas Padang Pangrapat	8	20	28
UPTD Puskesmas Pasir Belengkong	6	26	32
UPTD Puskesmas Sebakung	5	15	20
UPTD Puskesmas Senaken	4	33	37
UPTD Puskesmas Suatang Baru	4	16	20
UPTD Puskesmas Suliliran Baru	5	22	27
UPTD Puskesmas Tanah Grogot	3	46	49
UPTD Puskesmas Tanjung Aru	3	14	17
UPTD Rumah Potong Hewan	1	1	2
UPTD Sanggar Kegiatan Belajar Sangkuriman	4	0	4
UPTD Terminal Kota Tanah Grogot	3	0	3
UPTD Terminal Kuaro	3	0	3
<b>Jumlah</b>	<b>2.065</b>	<b>2.081</b>	<b>4.146</b>

Sumber: Badan Kepegawaian dan Pengembangan Sumber Daya Manusia Kabupaten Paser

Tabel 3.3.6 Jumlah Pegawai Negeri Sipil Pemerintah Daerah Kabupaten Paser Menurut Tingkat Pendidikan dan Golongan, Desember 2023

Tingkat Pendidikan (1)	Golongan				CPNS (6)	Jumlah (7)
	I (2)	II (3)	III (4)	IV (5)		
Sampai dengan SD	12	9	0	0	0	21
SMP/Sederajat	5	30	0	0	0	35
SMA/Sederajat	1	353	306	32	0	692
Diploma I/Akta I	0	2	5	0	0	7
Diploma II/Akta II	0	8	17	33	0	58
Diploma III/Akta III/Sarjana Muda	0	209	402	3	3	617
S1/DIV	0	2	1.596	768	2	2.368
S2	0	0	120	229	0	349
S3	0	0	2	2	0	4
<b>Jumlah</b>	<b>18</b>	<b>613</b>	<b>2.448</b>	<b>1.067</b>	<b>5</b>	<b>4.151</b>

Sumber: Badan Kepegawaian dan Pengembangan Sumber Daya Manusia Kabupaten Paser

**Tabel 3.3.7 Banyaknya Anggota Linmas Terlatih di Kabupaten Paser Menurut Kecamatan, 2023**

Kecamatan	Jumlah (Orang)
(1)	(2)
Batu Sopang	101
Muara Samu	101
Batu Engau	141
Tanjung Harapan	81
Pasir Belengkong	161
Tanah Grogot	171
Kuaro	141
Long Ikis	271
Muara Komam	141
Long Kali	241
Cadangan Umum	50
<b>Paser</b>	<b>1.600</b>

Sumber: Satpol PP Kabupaten Paser

**Tabel 3.3.8 Organisasi Kemasyarakatan, LSM, dan OKP di Kabupaten Paser Dirinci Menurut Organisasi, 2019-2023**

Uraian	2019	2020	2021	2022	2023
(1)	(2)	(3)	(4)	(5)	(6)
Paguyuban	16	18	17	17	18
Organisasi Kelompok Partisan	45	45	45	45	45
Organisasi Kemasyarakatan (Ormas)	135	138	141	147	153
Lembaga Swadaya Masyarakat (LSM)	61	63	64	64	64
Yayasan	84	84	88	91	91
<b>Jumlah</b>	<b>341</b>	<b>348</b>	<b>355</b>	<b>364</b>	<b>371</b>

Sumber: Badan Kesatuan Bangsa Dan Politik Kabupaten Paser



### 3.4 Keuangan Daerah

Anggaran Pendapatan Kabupaten Paser pada tahun 2023 adalah Rp 3.565.790.864.958,00 sedangkan anggaran belanja Kabupaten Paser Rp 4.513.400.000.000,00 Selama 4 tahun terakhir, anggaran pendapatan dan belanja terbesar ada di tahun 2023.

Gambar 3.4.1 Anggaran Pendapatan dan Belanja Kabupaten Paser (Triliun Rupiah), 2019-2023



Sumber: Badan Keuangan dan Aset Daerah Kabupaten Paser

Tabel 3.4.1 Anggaran Pendapatan Pemerintah Kabupaten Paser Menurut Jenis Pendapatan (ribu rupiah), 2021-2023

Jenis Pendapatan	2021	2022
(1)	(2)	(3)
<b>Pendapatan Asli Daerah (PAD)</b>	<b>165.495.630,00</b>	<b>170.969.275,19</b>
Pajak Daerah	40.098.000,00	36.717.000,00
Retribusi Daerah	9.842.337,50	11.770.389,00
Hasil Perusahaan Milik Daerah dan Pengelolaan Kekayaan Daerah yang Dipisahkan	4.938.453,63	5.723.822,37
Lain-lain PAD yang Sah	110.616.838,87	116.758.063,82
<b>Pendapatan Transfer</b>	<b>1.899.693.270,00</b>	<b>2.372.827.528,73</b>
Pendapatan Transferrer Pemerintah Pusat	1.282.415.211,00	1.921.186.266,73
Pendapatan Transfer Antar daerah	617.278.059,00	451.641.262,00
<b>Lain-lain Pendapatan yang Sah</b>	<b>44.963.100,00</b>	<b>4.000.000,00</b>
Pendapatan Hibah	4.000.000,00	4.000.000,00
Lain-lain Pendapatan Sesuai dengan Ketentuan Peraturan Perundang-Undangan	40.963.100,00	0,00
<b>Jumlah</b>	<b>2.110.152.000,00</b>	<b>2.547.796.803,91</b>

Lanjutan Tabel 3.4.1

Jenis Pendapatan (1)	2023 (4)
<b>Pendapatan Asli Daerah (PAD)</b>	<b>336.970.037,09</b>
Pajak Daerah	97.597.000,00
Retribusi Daerah	10.650.714,50
Hasil Perusahaan Milik Daerah dan Pengelolaan Kekayaan Daerah yang Dipisahkan	6.291.746,56
Lain-lain PAD yang Sah	222.430.576,03
<b>Pendapatan Transfer</b>	<b>3.218.466.699,47</b>
Pendapatan Transfer Pemerintah Pusat	2.500.320.782,18
Pendapatan Transfer Antar daerah	718.145.917,29
<b>Lain-lain Pendapatan yang Sah</b>	<b>10.354.128,40</b>
Pendapatan Hibah	10.354.128,40
Lain-lain Pendapatan Sesuai dengan Ketentuan Peraturan Perundang-Undangan	0,00
<b>Jumlah</b>	<b>3.565.790.864,96</b>

Catatan: data yang ditampilkan merupakan angka unaudited

Sumber: Badan Keuangan dan Aset Daerah Kabupaten Paser

**Tabel 3.4.2 Realisasi Pendapatan Pemerintah Kabupaten Paser Menurut Jenis Pendapatan (ribu rupiah), 2021-2023**

Jenis Pendapatan (1)	2021 (3)	2022 (4)
<b>Pendapatan Asli Daerah (PAD)</b>	<b>270.129.905,88</b>	<b>196.204.202,09</b>
Pajak Daerah	48.074.617,66	37.901.037,49
Retribusi Daerah	10.780.217,79	11.697.764,16
Hasil Perusahaan Milik Daerah dan Pengelolaan Kekayaan Daerah yang Dipisahkan	5.038.453,63	5.723.822,37
Lain-lain PAD yang Sah	206.236.616,80	140.881.578,07
<b>Pendapatan Transfer</b>	<b>1.913.090.027,70</b>	<b>2.934.495.595,61</b>
Pendapatan Transfer Pemerintah Pusat	1.300.917.444,70	2.440.727.796,44
Pendapatan Transfer Antar daerah	612.172.583,00	493.767.799,17
<b>Lain-lain Pendapatan yang Sah</b>	<b>46.223.386,68</b>	<b>868.674,79</b>
Pendapatan Hibah	3.990.000,00	597.930,79
Lain-lain Pendapatan Sesuai dengan Ketentuan Peraturan Perundang-Undangan	42.233.386,68	270.744,00
<b>Jumlah</b>	<b>2.229.443.320,26</b>	<b>3.131.568.472,49</b>

Lanjutan Tabel 3.4.2

Jenis Pendapatan (1)	2023 (4)
<b>Pendapatan Asli Daerah (PAD)</b>	<b>301.771.812,90</b>
Pajak Daerah	67.113.910,33
Retribusi Daerah	13.986.274,57
Hasil Perusahaan Milik Daerah dan Pengelolaan Kekayaan Daerah yang Dipisahkan	6.291.746,56
Lain-lain PAD yang Sah	214.379.881,43
<b>Pendapatan Transfer</b>	<b>3.423.062.642,70</b>
Pendapatan Transfer Pemerintah Pusat	2.748.072.199,19
Pendapatan Transfer Antar daerah	674.990.443,51
<b>Lain-lain Pendapatan yang Sah</b>	<b>6.354.128,40</b>
Pendapatan Hibah	6.354.128,40
Lain-lain Pendapatan Sesuai dengan Ketentuan Peraturan Perundang-Undangan	0,00
<b>Jumlah</b>	<b>3.731.188.584,00</b>

Catatan: data yang ditampilkan merupakan angka unaudited

Sumber: Badan Keuangan dan Aset Daerah Kabupaten Paser

Tabel 3.4.3 Anggaran Belanja Pemerintah Kabupaten Paser Menurut Jenis Belanja (ribu rupiah), 2021-2023

Jenis Belanja (1)	2021 (2)	2022 (3)
<b>Belanja Tidak Langsung</b>	<b>1.828.817.601,31</b>	<b>2.068.729.276,57</b>
Belanja Pegawai	745.404.737,24	770.125.401,69
Belanja Bunga	1.061.465.770,00	1.261.589.774,80
Belanja Hibah	21.947.094,07	28.576.150,07
Belanja Bantuan Sosial	0,00	8.437.950,00
<b>Belanja Modal</b>	<b>492.004.041,41</b>	<b>521.675.033,26</b>
Belanja Modal Tanah	6.323.500,00	23.186.432,11
Belanja Modal Peralatan dan Mesin	79.405.836,58	117.122.901,44
Belanja Modal Gedung dan Bangunan	66.122.992,78	129.552.157,84
Belanja Modal Jalan, Jaringan dan Irigasi	335.265.402,04	246.669.230,57
Belanja Modal Aset Tetap Lainnya	4.886.310,00	5.144.311,30
<b>Belanja Tak Terduga</b>	<b>10.500.000,00</b>	<b>6.000.000,00</b>
Belanja Tidak Terduga	10.500.000,00	6.000.000,00
<b>Belanja Transfer</b>	<b>295.773.146,46</b>	<b>323.087.690,18</b>
Belanja Bagi Hasil	3.430.436,30	5.483.743,15
Belanja Bantuan Keuangan	292.342.710,16	317.603.947,03
<b>Jumlah</b>	<b>2.627.094.789,18</b>	<b>2.919.492.000,00</b>

Lanjutan Tabel 3.4.3

Jenis Belanja	2023
(1)	(4)
<b>Belanja Tidak Langsung</b>	<b>2.862.854.784,66</b>
Belanja Pegawai	885.164.777,77
Belanja Bunga	1.921.320.153,79
Belanja Hibah	56.369.853,10
Belanja Bantuan Sosial	0,00
<b>Belanja Modal</b>	<b>1.257.771.845,80</b>
Belanja Modal Tanah	24.202.757,33
Belanja Modal Peralatan dan Mesin	178.026.982,11
Belanja Modal Gedung dan Bangunan	444.474.114,61
Belanja Modal Jalan, Jaringan dan Irigasi	605.567.273,02
Belanja Modal Aset Tetap Lainnya	5.500.718,73
<b>Belanja Tak Terduga</b>	<b>20.000.000,00</b>
Belanja Tidak Terduga	20.000.000,00
<b>Belanja Transfer</b>	<b>372.773.369,55</b>
Belanja Bagi Hasil	12.756.693,15
Belanja Bantuan Keuangan	360.016.676,40
<b>Jumlah</b>	<b>4.513.400.000,00</b>

Sumber: Badan Keuangan dan Aset Daerah Kabupaten Paser

**Tabel 3.4.4 Realisasi Belanja Pemerintah Kabupaten Paser Menurut Jenis Belanja (ribu rupiah), 2021-2023**

Jenis Belanja	2021	2022
(1)	(3)	(4)
<b>Belanja Tidak Langsung</b>	<b>1.677.435.644,15</b>	<b>1.813.590.828,36</b>
Belanja Pegawai	668.066.041,46	702.289.424,65
Belanja Bunga	988.782.289,74	1.084.178.477,34
Belanja Hibah	20.587.312,95	24.121.126,37
Belanja Bantuan Sosial	0,00	3.001.800,00
<b>Belanja Modal</b>	<b>447.277.558,38</b>	<b>437.722.033,93</b>
Belanja Modal Tanah	0,00	2.792.938,37
Belanja Modal Peralatan dan Mesin	77.288.776,50	94.416.279,50
Belanja Modal Gedung dan Bangunan	59.421.445,65	112.128.923,88
Belanja Modal Jalan, Jaringan dan Irigasi	306.133.020,71	224.515.985,28
Belanja Modal Aset tetap Lainnya	4.434.315,52	3.867.906,90
<b>Belanja Tak Terduga</b>	<b>8.434.567,03</b>	<b>1.962.804,15</b>
Belanja Tidak Terduga	8.434.567,03	1.962.804,15
<b>Belanja Transfer</b>	<b>230.019.143,78</b>	<b>287.378.867,10</b>
Belanja Bagi Hasil	2.982.727,15	4.455.653,08
Belanja Bantuan Keuangan	227.036.416,63	282.923.214,03
<b>Jumlah</b>	<b>2.363.166.913,34</b>	<b>2.540.654.533,54</b>

Lanjutan Tabel 3.4.4

Jenis Belanja		2023
(1)	(4)	
<b>Belanja Tidak Langsung</b>	<b>2.590.456.608,59</b>	
Belanja Pegawai	797.286.512,76	
Belanja Bunga	1.746.460.383,79	
Belanja Hibah	46.709.712,04	
Belanja Bantuan Sosial	0,00	
<b>Belanja Modal</b>	<b>994.704.987,18</b>	
Belanja Modal Tanah	15.900.621,00	
Belanja Modal Peralatan dan Mesin	147.100.372,29	
Belanja Modal Gedung dan Bangunan	272.445.107,93	
Belanja Modal Jalan, Jaringan dan Irigasi	557.944.597,44	
Belanja Modal Aset Tetap Lainnya	1.314.288,52	
<b>Belanja Tak Terduga</b>	<b>7.719.191,08</b>	
Belanja Tidak Terduga	7.719.191,08	
<b>Belanja Transfer</b>	<b>371.345.924,02</b>	
Belanja Bagi Hasil	11.907.649,68	
Belanja Bantuan Keuangan	359.438.274,35	
<b>Jumlah</b>	<b>3.964.226.710,87</b>	

Sumber: Badan Keuangan dan Aset Daerah Kabupaten Paser

Tabel 3.4.5 Target dan Realisasi Penerimaan Pajak Daerah di Kabupaten Paser (rupiah), 2020 - 2023

Jenis Pajak Daerah	2020		2021	
	Target	Realisasi	Target	Realisasi
(1)	(2)	(3)	(4)	(5)
Pajak Hotel	238.600.000,00	348.175.658,00	260.000.000	355.732.602,55
Pajak Restoran	7.295.000.000,00	8.408.657.329,40	7.338.000.000,00	8.786.682.138,74
Pajak Hiburan	42.000.000,00	33.916.000,00	9.000.000,00	9.446.000,00
Pajak Reklame	550.000.000,00	826.500.257,12	650.000.000,00	837.991.825,00
Pajak Penerangan Jalan	9.000.000.000,00	10.544.815.456,00	9.690.000.000,00	10.901.511.733,97
Pajak Parkir	3.000.000.000,00	5.273.453.513,00	150.000.000,00	113.558.618,00
Pajak Air Bawah Tanah	150.000.000,00	414.461.646,00	35.000.000,00	55.370.265,00
Pajak Sarang Burung Walet	22.000.000,00	52.689.679,00	30.000.000,00	34.411.825,00
Pajak Mineral Bukan Logam dan Batuan	23.000.000,00	37.317.070,00	3.300.000.000,00	4.029.205.258,00
Pajak Bumi dan Bangunan (PBB)	3.236.000.000,00	3.707.699.498,74	3.236.000.000,00	4.115.692.898,00
Pajak Bea Perolehan Hak atas Tanah dan Bangunan (BPHTB)	2.250.000.000,00	3.621.416.290,50	15.400.000.000,00	18.835.014.491,00

Lanjutan Tabel 3.4.5

Jenis Pajak Daerah	2022		2023	
	Target	Realisasi	Target	Realisasi
(1)	(6)	(7)	(8)	(9)
Pajak Hotel	1.000.000.000,00	1.415.932.416,00	340.000.000,00	74.507.819.200,00
Pajak Restoran	8.870.000.000,00	9.498.526.880,04	8.225.000.000,00	1.265.289.686.170,00
Pajak Hiburan	12.000.000,00	30.031.000,00	12.000.000,00	1.671.750.000,00
Pajak Reklame	900.000.000,00	996.861.779,00	804.000.000,00	102.234.279.400,00
Pajak Penerangan Jalan	10.500.000.000,00	11.764.876.033,22	10.200.000.000,00	1.306.296.060.900,00
Pajak Parkir	150.000.000,00	140.638.966,60	150.000.000,00	19.105.800.000,00
Pajak Air Bawah Tanah	50.000.000,00	53.147.625,80	30.000.000,00	5.359.732.000,00
Pajak Sarang Burung Walet	35.000.000,00	53.600.400,00	35.000.000,00	506.255.631.325,00
Pajak Mineral Bukan Logam dan Batuan	5.000.000.000,00	3.369.174.221,50	5.000.000.000,00	420.112.233.700,00
Pajak Bumi dan Bangunan (PBB)	4.200.000.000,00	3.663.009.348,48	3.500.000.000,00	2.898.044.605.535,00
Pajak Bea Perolehan Hak atas Tanah dan Bangunan (BPHTB)	6.000.000.000,00	6.850.776.676,25	15.846.500.000,00	74.507.819.200,00

Sumber: Badan Pendapatan Daerah Kabupaten Paser

### 3.5 Perizinan

Dinas Penanaman Modal dan Pelayanan Terpadu Satu Pintu mengelola sektor perizinan OSS (Online Single Submission). OSS adalah SS adalah aplikasi berbasis web yang berfungsi untuk membantu proses pengajuan pengaduan dan perizinan untuk selanjutnya dilakukan proses penindakan yang dilakukan oleh peran pengambil keputusan. Di tahun 2023, terdapat total 5.325 pengajuan perizinan dari berbagai sektor. Sektor Perindustrian mengajukan perizinan terbanyak dengan 894 dan yang paling sedikit pada Sektor Ketenaganukliran dengan 1 perizinan.

**Tabel 3.5.1 Data Jumlah Izin OSS Per-Sektor di Kabupaten Paser Tahun 2023**

Bulan	Perindustrian	Pertanian & Peternakan	Perdagangan	Lingkungan Hidup & Kehutanan	Kelautan dan Perikanan	Pekerjaan Umum dan Penataan Ruang
Januari	61	28	167	4	19	109
Februari	43	71	196	5	12	93
Maret	51	123	148	1	21	74
April	23	59	92	0	39	54
Mei	73	88	120	4	19	69
Juni	103	60	128	2	26	59
Juli	149	58	165	2	16	50
Agustus	106	169	160	10	22	65
September	169	121	202	5	20	75
Oktober	116	88	235	7	37	78
November	NULL	NULL	NULL	NULL	NULL	NULL
Desember	NULL	NULL	NULL	NULL	NULL	NULL
<b>Jumlah</b>	<b>894</b>	<b>865</b>	<b>1613</b>	<b>40</b>	<b>231</b>	<b>726</b>

Lanjutan Tabel 3.5.1

Perhubungan	Pariwisata & Ekonomi Kreatif	ESDM	Kesehatan, Obat dan Makanan	Ketenaganukliran	Ketenagakerjaan
18	19	47	7	0	7
7	35	24	8	0	4
13	35	84	8	1	8
18	28	15	8	0	2
8	24	11	8	0	1
15	23	19	5	0	0
11	38	14	6	0	1
12	56	15	6	0	4
19	65	17	6	0	5
20	64	16	6	0	6
NULL	NULL	NULL	NULL	NULL	NULL
NULL	NULL	NULL	NULL	NULL	NULL
141	387	262	68	1	38

Lanjutan Tabel 3.5.1

Komunikasi & Informatika	Pendidikan & Kebudayaan	Pertahanan & Keamanan	Agama
0	4	1	0
2	6	0	0
2	1	0	0
3	0	0	0
2	2	0	0
1	2	0	0
5	2	0	0
1	2	1	0
2	1	0	0
0	3	0	0
NULL	NULL	NULL	NULL
NULL	NULL	NULL	NULL
18	23	2	0



Pertanahan

Lanjutan Tabel 3.5.1

Penanaman Modal	Jasa Keuangan	Bank Indonesia	Jumlah
2	3	2	498
0	1	0	507
1	0	0	571
0	0	0	341
1	2	2	434
0	0	0	443
0	0	1	518
1	0	0	630
0	0	0	707
0	0	0	676
NULL	NULL	NULL	0
NULL	NULL	NULL	0
5	6	5	5325

NULL: Data Belum Tersedia

Sumber: Dinas Penanaman Modal dan Pelayanan Terpadu Satu Pintu Kabupaten Paser



# S O S I A L

PENDIDIKAN, KESEHATAN, BENCANA ALAM, AGAMA  
DAN KESEJAHTERAAN SOSIAL

JUMLAH RUMAH SAKIT UMUM, PUSKESMAS, KLINIK/BALAI KESEHATAN,  
POSYANDU, POLINDES DI KABUPATEN PASER 2023

RUMAH SAKIT	2
PUSKESMAS	19
KLINIK /BALAI KESEHATAN	31
POSYANDU	375
POLINDES	40



Sumber: Dinas Kesehatan Kabupaten Paser

JUMLAH SEKOLAH  
DI KABUPATEN PASER 2023/2024

TK	SD	SMP	SMA	SMK
143 UNIT	244 UNIT	77 UNIT	19 UNIT	10 UNIT

Sumber: Dinas Pendidikan dan Kebudayaan Kabupaten Paser



## BAB IV SOSIAL

### Penjelasan Teknis

1. **Tidak/belum pernah sekolah** adalah mereka yang tidak pernah atau belum pernah terdaftar dan tidak pernah atau belum pernah aktif mengikuti pendidikan di suatu jenjang pendidikan formal. Termasuk juga yang tamat/belum tamat taman kanak-kanak tetapi tidak melanjutkan ke sekolah dasar.
2. **Masih bersekolah** adalah mereka yang terdaftar dan aktif mengikuti pendidikan formal dan nonformal (Paket A, B, atau C), baik pendidikan dasar, menengah maupun pendidikan tinggi. Bagi mahaMurid yang sedang cuti dianggap masih bersekolah.
3. **Tidak bersekolah lagi** adalah mereka yang pernah terdaftar dan aktif mengikuti pendidikan di suatu jenjang pendidikan formal dan nonformal (Paket A, B, atau C), tetapi pada saat pencacahan tidak lagi terdaftar dan tidak aktif mengikuti pendidikan.
4. **Tamat sekolah** adalah menyelesaikan pelajaran yang ditandai dengan lulus ujian akhir pada kelas atau tingkat terakhir suatu jenjang pendidikan di sekolah negeri maupun swasta dengan mendapatkan tanda tamat belajar/ijazah. Seseorang yang belum mengikuti pelajaran pada kelas tertinggi tetapi telah mengikuti ujian akhir dan lulus dianggap tamat sekolah.
5. **Jalur Pendidikan di Indonesia** terdiri atas 1) pendidikan formal, 2) pendidikan nonformal, dan 3) pendidikan informal yang ketiganya dapat saling melengkapi dan memperkaya (Undang-Undang No. 20 Tahun 2014 tentang Sistem Pendidikan Nasional).
6. **Jenjang Pendidikan Formal** terdiri atas pendidikan dasar, pendidikan menengah, dan pendidikan tinggi. Jenis pendidikan yang diajarkan mencakup pendidikan umum, kejuruan, akademik, profesi, vokasi, keagamaan, dan khusus.
  - a. Pendidikan Dasar berbentuk Sekolah Dasar (SD) dan Madrasah Ibtidaiyah (MI) atau bentuk lain yang sederajat serta Sekolah Menengah Pertama (SMP) dan Madrasah Tsanawiyah (MTs), atau bentuk lain yang sederajat.
  - b. Pendidikan Menengah berbentuk Sekolah Menengah Atas (SMA), Madrasah Aliyah (MA), Sekolah Menengah Kejuruan (SMK), dan Madrasah Aliyah Kejuruan (MAK), atau bentuk lain yang sederajat.
  - c. Pendidikan Tinggi merupakan jenjang pendidikan setelah pendidikan menengah yang mencakup program pendidikan diploma, sarjana, magister, spesialis, dan doktor yang diselenggarakan oleh perguruan tinggi. Perguruan tinggi dapat berbentuk akademi, politeknik, sekolah tinggi, institut, atau universitas.
7. **Rumah Sakit** adalah tempat pemeriksaan dan perawatan kesehatan, biasanya berada di bawah pengawasan dokter/tenaga medis, yang melayani penderita yang sakit untuk berobat rawat jalan atau rawat inap.
8. **Rumah Sakit Bersalin** adalah rumah sakit khusus untuk persalinan, dilengkapi pelayanan spesialis pemeriksaan kehamilan, persalinan, rawat inap dan rawat jalan ibu dan anak yang berada di bawah pengawasan dokter spesialis kandungan.
9. **Rumah Bersalin** adalah sarana pelayanan kesehatan dengan izin sebagai rumah bersalin, dilengkapi pelayanan pemeriksaan kehamilan, persalinan serta pemeriksaan ibu dan anak yang berada di bawah pengawasan bidan senior.
10. **Poliklinik** adalah sarana kesehatan untuk pelayanan berobat jalan, biasanya berada di bawah pengawasan dokter/tenaga medis.

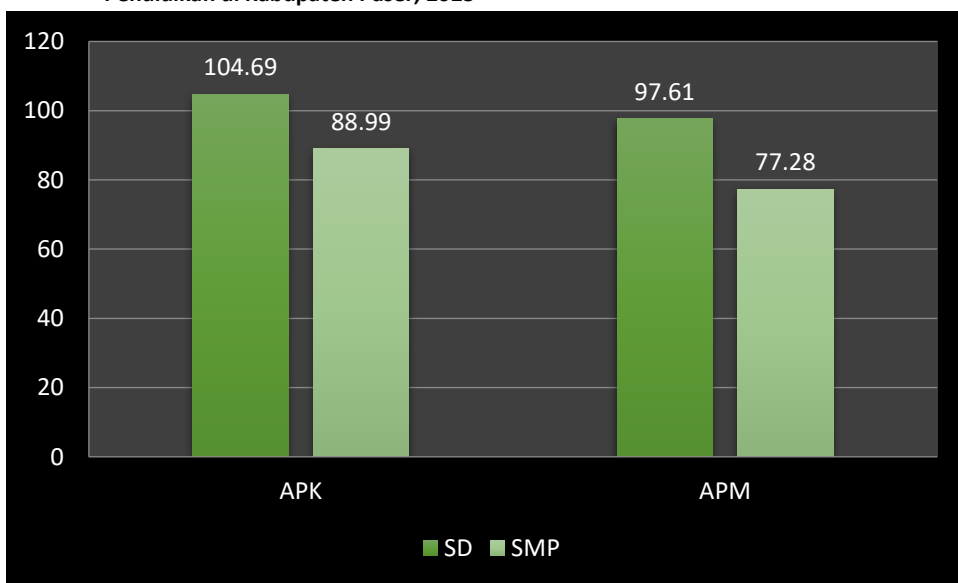
11. **Puskesmas (Pusat Kesehatan Masyarakat)** adalah unit pelaksana teknis dinas kesehatan Kecamatan yang mempunyai fungsi utama sebagai penyelenggara pelayanan kesehatan tingkat pertama. Wilayah kerja puskesmas maksimal adalah satu kecamatan dan untuk dapat menjangkau wilayah kerjanya, puskesmas mempunyai jaringan pelayanan yang meliputi unit Puskesmas Pembantu (Pustu), unit Puskesmas Keliling (Puskel), dan unit bidan desa/komunitas (Peraturan Menteri Kesehatan RI No. 75 Tahun 2015 Tentang Pusat Kesehatan Masyarakat).
12. **Apotek** adalah suatu tempat tertentu yang digunakan untuk melakukan pekerjaan kefarmasian, dan penyaluran/penjualan obat atau bahan farmasi dan perbekalan kesehatan lainnya kepada masyarakat yang dikelola oleh tenaga apoteker (Peraturan Menteri Kesehatan RI No. 1332 Tahun 2002 Tentang Perubahan Atas Peraturan Menteri Kesehatan RI No. 922/MENKES/PER/X/1993 Tentang Ketentuan dan Tata Cara Pemberian Izin Apotek).
13. **Imunisasi** adalah memasukkan kuman atau racun penyakit tertentu yang sudah dilemahkan (vaksin) ke dalam tubuh dengan cara disuntik atau diminum (diteteskan dalam mulut) dengan maksud agar terjadi kekebalan tubuh terhadap penyakit tersebut.
14. **Keluhan kesehatan** adalah keadaan seseorang yang mengalami gangguan kesehatan atau kejiwaan, baik karena penyakit akut, penyakit kronis, kecelakaan, kriminal, atau hal lain.
15. **Kasus kumulatif AIDS** adalah kumulatif kasus AIDS sampai dengan referensi waktu tertentu.
16. **BCG (Bacillus Calmette Guerin)** merupakan vaksinasi untuk mencegah penyakit TBC, diberikan pada bayi baru lahir atau anak, dengan suntikan pada kulit pangkal lengan atas. Bekas suntikan kemudian akan membentuk tonjolan kecil jaringan parut pada kulit lengan atas. Suntikan BCG diberikan kepada anak sebanyak 1 kali.
17. **DPT (Difteri, Pertusis, Tetanus)** merupakan vaksin untuk mencegah penyakit Difteri, Pertusis, dan Tetanus yang diberikan pada bayi berumur 3 bulan ke atas, dengan suntikan pada paha, diulang 1 bulan dan 2 bulan kemudian, sehingga suntikan imunisasi DPT lengkap pada balita berjumlah 3 kali (kadang-kadang selang waktu antar suntikan bisa lebih dari 1 bulan).
18. **Bencana Alam** adalah peristiwa atau serangkaian peristiwa yang mengancam dan mengganggu kehidupan/penghidupan masyarakat yang disebabkan oleh faktor alam antara lain berupa gempa bumi, tsunami, gunung meletus, banjir, kekeringan, angin topan, dan tanah longsor sehingga mengakibatkan kerugian materi maupun non-materi.  
Untuk mengukur kemiskinan, BPS menggunakan konsep kemampuan memenuhi kebutuhan dasar (). Dengan pendekatan ini, kemiskinan dipandang sebagai ketidakmampuan dari sisi ekonomi untuk memenuhi kebutuhan dasar makanan dan bukan makanan yang diukur dari sisi pengeluaran. Metode yang digunakan adalah menghitung Garis Kemiskinan (GK), yang terdiri dari dua komponen yaitu Garis Kemiskinan Makanan (GKM) dan Garis Kemiskinan Non-Makanan (GKNM). Penghitungan Garis Kemiskinan dilakukan secara terpisah untuk daerah perkotaan dan perdesaan.

### 4.1 Pendidikan

Kemajuan dunia pendidikan pada suatu wilayah tidak lepas dari campur tangan pemerintah baik pemerintah pusat maupun daerah. Salah satu wujud peran serta pemerintah dalam kemajuan dunia pendidikan adalah peningkatan jumlah sekolah dari tahun ke tahun. Sampai dengan tahun 2023, jumlah sekolah yang ada di Kabupaten Paser berdasarkan tingkat pendidikan adalah TK (Taman Kanak Kanak) sebanyak 143 unit, SD (Sekolah Dasar) 224 unit, SMP (Sekolah Menengah Pertama) sebanyak 77 unit, SMA (Sekolah Menengah Atas) sebanyak 19 unit dan SMK (Sekolah Menengah Kejuruan) sebanyak 10 unit.

Selain itu, jumlah penduduk yang berpartisipasi dalam jenjang pendidikan juga menjadi tolok ukur dalam kemajuan pendidikan yang digambarkan dengan Angka Partisipasi Kasar (APK). Angka Partisipasi Kasar menunjukkan tingkat partisipasi penduduk secara umum di suatu tingkat pendidikan. Pada tahun 2022, nilai APK untuk jenjang Pendidikan SD/MI sebesar 106,71, lebih tinggi dibandingkan APK untuk jenjang pendidikan dan SMP/MTs dan SMA/SMK/MA.

**Gambar 4.1.1 Angka Partisipasi Murni (APM) dan Angka Partisipasi Kasar (APK) Menurut Jenjang Pendidikan di Kabupaten Paser, 2023**



Sumber: Dinas Pendidikan dan Kebudayaan Kabupaten Paser

**Tabel 4.1.1 Angka Partisipasi Kasar (APK), Angka Partisipasi Murni (APM) dan Angka Putus Sekolah (APS) Jenjang Pendidikan SD dan SMP di Kabupaten Paser, 2021-2023**

Jenjang Pendidikan	2021			2022			2023		
	APK	APM	APS	APK	APM	APS	APK	APM	APS
SD	107,15	97,76	0,88	106,71	97,63	0,94	104,69	97,61	0,06
SMP	96,06	80,96	1,79	89,35	81,58	2,28	88,99	77,28	0,02

Sumber: Dinas Pendidikan dan Kebudayaan Kabupaten Paser

**Tabel 4.1.2 Jumlah Sekolah, Guru, dan Murid Taman Kanak-Kanak (TK) Menurut Kecamatan di Kabupaten Paser, 2022/2023 dan 2023/2024**

Kecamatan	Sekolah					
	Negeri		Swasta		Jumlah	
	2022/2023	2023/2024	2022/2023	2023/2024	2022/2023	2023/2024
(1)	(2)	(3)	(4)	(5)	(6)	(7)
Batu Sopang	1	-	13	-	14	-
Muara Samu	-	-	1	-	1	-
Batu Engau	1	-	6	-	7	-
Tanjung Harapan	1	-	-	-	1	-
Pasir Belengkong	1	-	15	-	16	-
Tanah Grogot	1	-	28	-	29	-
Kuaro	1	-	19	-	20	-
Longikis	2	-	32	-	34	-
Muara Komam	1	-	6	-	7	-
Longkali	1	-	13	-	14	-
<b>Paser</b>	<b>10</b>	<b>-</b>	<b>133</b>	<b>-</b>	<b>143</b>	<b>-</b>

Lanjutan Tabel 4.1.2

Kecamatan	Guru					
	Negeri		Swasta		Jumlah	
	2022/2023	2023/2024	2022/2023	2023/2024	2022/2023	2023/2024
(1)	(8)	(9)	(10)	(11)	(12)	(13)
Batu Sopang	8	-	70	-	78	-
Muara Samu	-	-	4	-	4	-
Batu Engau	6	-	23	-	29	-
Tanjung Harapan	7	-	-	-	7	-
Pasir Belengkong	17	-	60	-	77	-
Tanah Grogot	23	-	124	-	147	-
Kuaro	12	-	73	-	85	-
Longikis	10	-	112	-	122	-
Muara Komam	8	-	24	-	32	-
Longkali	10	-	42	-	52	-
<b>Paser</b>	<b>101</b>	<b>-</b>	<b>532</b>	<b>-</b>	<b>633</b>	<b>-</b>

Kesehatan

Lanjutan Tabel 4.1.2

Kecamatan	Murid					
	Negeri		Swasta		Jumlah	
	2022/2023	2023/2024	2022/2023	2023/2024	2022/2023	2023/2024
(1)	(14)	(15)	(16)	(17)	(18)	(19)
Batu Sopang	88	-	631	-	719	-
Muara Samu	-	-	26	-	26	-
Batu Engau	41	-	318	-	359	-
Tanjung Harapan	67	-	-	-	67	-
Pasir Belengkong	85	-	472	-	557	-
Tanah Grogot	176	-	1.109	-	1.285	-
Kuaro	92	-	565	-	657	-
Longikis	54	-	962	-	1.016	-
Muara Komam	68	-	165	-	233	-
Longkali	62	-	419	-	481	-
<b>Paser</b>	<b>733</b>	<b>-</b>	<b>4.667</b>	<b>-</b>	<b>5.400</b>	<b>-</b>

Catatan: Data tahun ajaran 2023/2024 belum tersedia

Sumber: Dinas Pendidikan dan Kebudayaan Kabupaten Paser

Tabel 4.1.3 Jumlah Sekolah, Guru<sup>1</sup>, dan Murid Sekolah Dasar (SD) Menurut Kecamatan di Kabupaten Paser, 2022/2023 dan 2023/2024

Kecamatan	Sekolah					
	Negeri		Swasta		Jumlah	
	2022/2023	2023/2024	2022/2023	2023/2024	2022/2023	2023/2024
(1)	(2)	(3)	(4)	(5)	(6)	(7)
Batu Sopang	13	15	3	1	16	16
Muara Samu	10	9	-	1	10	10
Batu Engau	13	11	1	3	14	14
Tanjung Harapan	7	6	-	1	7	7
Pasir Belengkong	25	24	1	2	26	26
Tanah Grogot	33	32	4	5	37	37
Kuaro	25	25	3	2	28	27
Longikis	36	32	2	6	38	38
Muara Komam	18	17	-	1	18	18
Longkali	30	25	1	6	31	31
<b>Paser</b>	<b>210</b>	<b>196</b>	<b>15</b>	<b>28</b>	<b>225</b>	<b>224</b>

Lanjutan Tabel 4.1.3

Kecamatan	Guru					
	Negeri		Swasta		Jumlah	
	2022/2023	2023/2024	2022/2023	2023/2024	2022/2023	2023/2024
(1)	(8)	(9)	(10)	(11)	(12)	(13)
Batu Sopang	178	216	42	8	220	224
Muara Samu	81	77	-	9	81	86
Batu Engau	148	134	5	27	153	161
Tanjung Harapan	80	71	-	9	80	80
Pasir Belengkong	218	216	14	18	232	234
Tanah Grogot	446	420	72	99	518	519
Kuaro	248	256	26	17	274	273
Longikis	355	319	27	64	382	383
Muara Komam	157	149	-	8	157	157
Longkali	282	231	10	65	292	296
<b>Paser</b>	<b>2.193</b>	<b>2.089</b>	<b>196</b>	<b>324</b>	<b>2.389</b>	<b>2.413</b>

Lanjutan Tabel 4.1.3

Kecamatan	Murid					
	Negeri		Swasta		Jumlah	
	2022/2023	2023/2024	2022/2023	2023/2024	2022/2023	2023/2024
(1)	(14)	(15)	(16)	(17)	(18)	(19)
Batu Sopang	2.861	3.503	641	122	3.502	3.625
Muara Samu	917	891	-	84	917	975
Batu Engau	2.341	2.148	44	369	2.385	2.517
Tanjung Harapan	1.271	1.143	-	100	1.271	1.243
Pasir Belengkong	2.550	2.721	352	135	2.902	2.856
Tanah Grogot	7.046	7.040	1.318	1.478	8.364	8.518
Kuaro	3.102	3.314	364	147	3.466	3.461
Longikis	4.184	3.609	280	835	4.464	4.444
Muara Komam	1.437	1.281	-	119	1.437	1.400
Longkali	3.041	2.517	171	693	3.212	3.210
<b>Paser</b>	<b>28.750</b>	<b>28.167</b>	<b>3.170</b>	<b>4.082</b>	<b>31.920</b>	<b>32.249</b>

Sumber: Dinas Pendidikan dan Kebudayaan Kabupaten Paser



**Tabel 4.1.4 Jumlah Sekolah, Guru, dan Murid Sekolah Menengah Pertama (SMP) Menurut Kecamatan di Kabupaten Paser, 2022/2023 dan 2023/2024**

Kecamatan	Sekolah					
	Negeri		Swasta		Jumlah	
	2022/2023	2023/2024	2022/2023	2023/2024	2022/2023	2023/2024
(1)	(2)	(3)	(4)	(5)	(6)	(7)
Batu Sopang	4	4	-	-	4	4
Muara Samu	2	2	-	-	2	2
Batu Engau	8	8	-	-	8	8
Tanjung Harapan	6	6	-	-	6	6
Pasir Belengkong	8	8	-	-	8	8
Tanah Grogot	12	12	4	5	16	17
Kuaro	6	6	2	2	8	8
Longikis	8	8	1	1	9	9
Muara Komam	4	4	-	-	4	4
Longkali	8	8	3	3	11	11
<b>Paser</b>	<b>66</b>	<b>66</b>	<b>10</b>	<b>11</b>	<b>76</b>	<b>77</b>

Lanjutan Tabel 4.1.4

Kecamatan	Guru					
	Negeri		Swasta		Jumlah	
	2022/2023	2023/2024	2022/2023	2023/2024	2022/2023	2023/2024
(1)	(8)	(9)	(10)	(11)	(12)	(13)
Batu Sopang	69	69	-	-	69	69
Muara Samu	21	22	-	-	21	22
Batu Engau	78	84	-	-	78	84
Tanjung Harapan	54	52	-	-	54	52
Pasir Belengkong	89	94	-	-	89	94
Tanah Grogot	223	224	38	45	261	269
Kuaro	69	69	18	19	87	88
Longikis	114	119	15	19	129	138
Muara Komam	31	38	-	-	31	38
Longkali	102	100	12	11	114	111
<b>Paser</b>	<b>850</b>	<b>871</b>	<b>83</b>	<b>94</b>	<b>933</b>	<b>965</b>

Lanjutan Tabel 4.1.4

Kecamatan	Negeri		Murid Swasta		Jumlah	
	2022/2023	2023/2024	2022/2023	2023/2024	2022/2023	2023/2024
(1)	(14)	(15)	(16)	(17)	(18)	(19)
Batu Sopang	918	1.010	-	-	918	1.010
Muara Samu	254	279	-	-	254	279
Batu Engau	797	857	-	-	797	857
Tanjung Harapan	477	483	-	-	477	483
Pasir Belengkong	999	1.015	-	-	999	1.015
Tanah Grogot	3.076	3.127	477	519	3.553	3.646
Kuaro	769	811	134	170	903	981
Longikis	1.543	1.617	255	196	1.798	1.813
Muara Komam	252	280	-	-	252	280
Longkali	990	996	51	53	1.041	1.049
<b>Paser</b>	<b>10.075</b>	<b>10.475</b>	<b>917</b>	<b>938</b>	<b>10.992</b>	<b>11.413</b>

Sumber : Dinas Pendidikan dan Kebudayaan Kabupaten Paser

Tabel 4.1.5 Jumlah Pengunjung Perpustakaan dan Program Dinas Kearsipan dan Perpustakaan, 2023

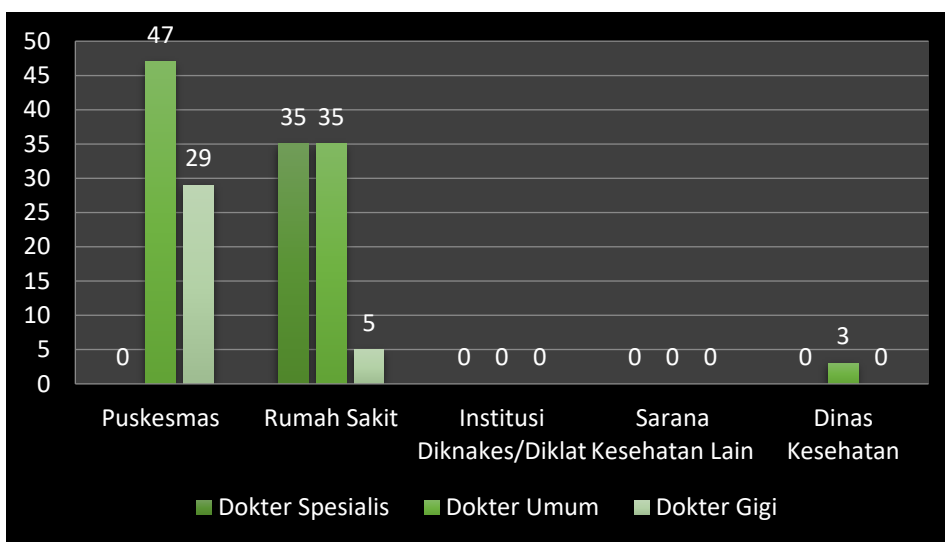
Bulan	Perpustakaan Daerah	Perpustakaan Keliling	E-BOOK	Lomba Mewarnai	Lomba Duta Baca	Pelatihan Mendongeng	Jumlah
Januari	948	0	74	0	0	0	1022
Februari	887	0	55	0	0	0	942
Maret	957	0	54	0	0	0	1011
April	209	0	26	0	0	0	235
Mei	1021	0	38	0	0	0	1059
Juni	220	163	52	0	0	0	435
Juli	283	992	58	0	0	0	1333
Agustus	997	361	20	0	0	0	1378
September	1060	696	25	0	0	0	1781
Oktober	954	0	32	100	68	0	1154
November	995	0	1973	0	0	31	2999
Desember	353	0	315	0	0	0	668
<b>Jumlah</b>	<b>8884</b>	<b>2212</b>	<b>2722</b>	<b>100</b>	<b>68</b>	<b>31</b>	<b>14017</b>

Sumber: Dinas Kearsipan dan Perpustakaan Kabupaten Paser

## 4.2 Kesehatan

Upaya pemerintah untuk meningkatkan derajat dan status kesehatan masyarakat dilakukan terus menerus dari tahun ke tahunnya. Upaya-upaya tersebut dilakukan antara lain dengan meningkatkan ketersediaan dan keterjangkauan fasilitas dan sarana kesehatan. Hingga akhir tahun 2023, jumlah fasilitas kesehatan di Kabupaten Paser, antara lain 2 rumah sakit, 19 puskesmas, 31 klinik/balai kesehatan, 375 posyandu, dan 40 polindes.

**Gambar 4.2.1 Jumlah Dokter Spesialis, Dokter Umum, dan Dokter Gigi Menurut Sarana Pelayanan Kesehatan di Kabupaten Paser, 2023**



Sumber: Dinas Kesehatan Kabupaten Paser

**Tabel 4.2.1 Jumlah Tenaga Kesehatan<sup>1</sup> Menurut Kecamatan di Kabupaten Paser, 2023**

Kecamatan (1)	Dokter (2)	Perawat (3)	Bidan (4)	Farmasi (5)	Ahli Gizi (6)
Batu Sopang	3	17	22	1	1
Muara Samu	1	18	6	1	1
Batu Engau	6	30	44	3	4
Tanjung Harapan	3	15	16	1	1
Pasir Belengkong	8	47	54	7	5
Tanah Grogot	43	339	171	47	19
Kuaro	3	26	27	3	3
Longikis	9	45	46	4	2
Muara Komam	1	18	23	2	2
Longkali	2	51	54	4	5
<b>Paser</b>	<b>78</b>	<b>636</b>	<b>463</b>	<b>73</b>	<b>43</b>

Catatan: Jumlah tenaga kesehatan di puskesmas, tidak termasuk Rumah Sakit

Sumber: Dinas Kesehatan Kabupaten Paser

**Tabel 4.2.2 Jumlah Rumah Sakit Umum, Rumah Sakit/Rumah Bersalin, Puskesmas, Klinik/Balai Kesehatan, Posyandu, dan Polindes Menurut Kecamatan di Kabupaten Paser, 2022 dan 2023**

Kecamatan	Rumah Sakit		Rumah Sakit Khusus		Rumah Sakit Bersalin		Puskesmas	
	2022	2023	2022	2023	2022	2023	2022	2023
(1)	(2)	(3)	(5)	(6)	(7)	(8)	(9)	(10)
Batu Sopang	-	-	-	-	-	-	1	1
Muara Samu	-	-	-	-	-	-	1	1
Batu Engau	1	1	-	-	-	-	1	1
Tanjung Harapan	-	-	-	-	-	-	1	1
Pasir Belengkong	-	-	-	-	-	-	3	3
Tanah Grogot	1	1	-	-	-	-	3	3
Kuaro	-	-	-	-	-	-	2	2
Longikis	-	-	-	-	-	-	3	3
Muara Komam	-	-	-	-	-	-	1	1
Longkali	-	-	-	-	-	-	3	3
<b>Paser</b>	<b>2</b>	<b>2</b>	<b>0</b>	<b>0</b>	<b>0</b>	<b>0</b>	<b>19</b>	<b>19</b>

**Lanjutan Tabel 4.2.2**

Kecamatan	Klinik/Balai Kesehatan		Posyandu		Polindes	
	2022	2023	2022	2023	2022	2023
(1)	(10)	(11)	(12)	(13)	(14)	(15)
Batu Sopang	11	11	19	19	1	1
Muara Samu	-	1	10	10	1	1
Batu Engau	2	2	15	15	1	1
Tanjung Harapan	-	-	8	8	-	-
Pasir Belengkong	3	3	47	48	8	8
Tanah Grogot	4	5	86	88	4	4
Kuaro	1	1	47	47	8	8
Longikis	6	6	51	51	4	4
Muara Komam	-	-	30	31	10	10
Longkali	2	2	57	58	3	3
<b>Paser</b>	<b>29</b>	<b>31</b>	<b>370</b>	<b>375</b>	<b>40</b>	<b>40</b>

Sumber: Dinas Kesehatan Kabupaten Paser

**Tabel 4.2.3 Jumlah Dokter Spesialis, Dokter Umum, dan Dokter Gigi Menurut Sarana Pelayanan Kesehatan di Kabupaten Paser, 2023**

Unit Kerja (1)	Dokter Spesialis (2)	Dokter Umum (3)	Dokter Gigi (4)
Puskesmas	0	47	29
Rumah Sakit	35	35	5
Institusi Diknakes/Diklat	0	0	0
Sarana Kesehatan Lain	0	0	0
Dinas Kesehatan	0	3	0
<b>Jumlah</b>	<b>35</b>	<b>85</b>	<b>34</b>

Sumber: Dinas Kesehatan Kabupaten Paser

**Tabel 4.2.4 Banyaknya Tenaga Kesehatan di Dinas Kesehatan Kabupaten Paser Menurut Unit Kerja, 2023**

Unit Kerja (1)	PNS (2)	PTT (3)	Jumlah (4)
Dinas Kesehatan	56	39	95
Gudang Farmasi	10	7	17
Puskesmas Batu Kajang	34	29	63
Puskesmas Tanjung Aru	23	30	53
Puskesmas Kerang	29	24	53
Puskesmas Pasir Belengkong	36	23	59
Puskesmas Suliliran Baru	27	31	58
Puskesmas Suatang Baru	25	23	48
Puskesmas Tanah Grogot	49	30	79
Puskesmas Padang Pangrapat	25	24	49
Puskesmas Kuaro	45	23	68
Puskesmas Lolo	24	19	43
Puskesmas Longikis	41	42	83
Puskesmas Krayan	25	12	37
Puskesmas Kayungo	25	21	46
Puskesmas Muara Komam	26	38	64
Puskesmas Longkali	24	29	53
Puskesmas Mendik	35	21	56
Puskesmas Muser	20	25	45
Puskesmas Sebakung Taka	21	20	41
Puskesmas Senaken	31	30	61
Rumah Sakit Pratama	35	34	69
Labkesda	12	29	41
<b>Jumlah</b>	<b>678</b>	<b>603</b>	<b>1.281</b>

Sumber: Dinas Kesehatan Kabupaten Paser

**Tabel 4.2.5 Banyaknya Tenaga Kesehatan menurut Kualifikasi Pendidikan di RSUD Panglima Sebaya, 2020-2023**

Kualifikasi Pendidikan (1)		2020 (2)	2021 (3)	2022 (4)	2023 (5)
<b>1</b>	Dokter Spesialis	31	32	38	38
<b>2</b>	Dokter Umum	26	24	27	30
<b>3</b>	Dokter Gigi	3	3	2	2
<b>4</b>	<b>Strata 2</b>				
	a.Strata 2 Kesehatan				
	S - II M.Kes, S – II Magister Keperawatan, S –II Magister Kebidanan	4	4	5	3
	b. Strata 2 Non Kesehatan	3	3	2	5
	c. Strata 2 Farmasi	0	0	0	1
<b>5</b>	<b>Sarjana Kesehatan (SI)/Tenaga Kesehatan</b>				
	Sarjana Kesehatan Masyarakat	6	6	7	7
	Sarjana Teknik Lingkungan	0	0	0	0
	Sarjana Gizi	3	3	6	8
	Apoteker	12	13	18	18
	Sarjana Farmasi (S – I Farmasi)	1	1	1	1
	Sarjana Keperawatan Ners/Keperawatan	50	51	68	90
	Sarjana Keperawatan (S.Kep)	0	0	1	2
	Sarjana Fisioterapi	3	3	3	3
<b>6</b>	<b>Sarjana Terapan (D-IV)/Tenaga Kesehatan</b>				
	D-IV Kebidanan	3	3	3	14
	D-IV Analisis Kesehatan	6	7	6	5
	D-IV Keperawatan Gawat Darurat	1	1	2	1
	D-IV Keperawatan Anasthesi Reanisme	1	1	0	0
	D-IV Radiodiagnostik & Radioterapi	1	1	1	1
	D-IV Perawat Jiwa	0	0	0	0
	D-IV Fisioterapi	2	2	2	1
	D-IV Fisikiawan Medis	0	0	0	0
	D-IV Elektromedik	0	0	1	1
	D-IV Okupasi Terapi	0	0	1	1
<b>7</b>	<b>Sarjana Non Kesehatan</b>				
	S - I Adm Negara	4	3	3	3
	S - I Ekonomi	26	26	27	32
	S – I Pendidikan Islam	3	3	3	3
	S – I Administrasi Publik	1	1	1	1
	S – I Psikologi	1	1	2	1
	S – I Informatika	3	4	5	5
	S – I Teknik Kimia	1	1	1	1
	S – I Keperawatan (S.Kep)	1	1	1	1
	S – I Keperawatan Ners (Ners)	1	1	1	0
	S – I Kesehatan Masyarakat	6	7	8	7
	S – I Kedokteran Umum	2	0	1	2
	S – I Teknik Lingkungan	0	0	0	0
	S – I SAP	0	0	0	1

Lanjutan Tabel 4.2.5

Kualifikasi Pendidikan (1)		2020 (2)	2021 (3)	2022 (4)	2023 (5)
<b>8</b>	<b>Diploma III / Tenaga Kesehatan</b>				
	D-III Perawat	165	176	205	193
	D-III Bidan	86	85	86	77
	D-III Gizi	2	2	3	5
	D-III Fisioterapi	2	2	1	2
	D-III Analisis Kesehatan	18	20	23	26
	D-III Perawat Gigi	2	2	2	4
	D-III Farmasi	20	22	37	37
	D-III Rekam Medik	9	9	9	8
	D-III Radiologi (ATRO)	6	7	7	10
	D-III Teknik Elektromedik	4	4	3	3
	D-III Anastesi	1	1	1	1
	D-III Refraksionis Optisien	1	1	1	1
	D-III Elektronika Rekam Medik	0	1	2	4
	D-III Teknisi Transfusi Darah	0	0	1	1
	D-III Kesehatan Lingkungan	1	1	4	4
	D-III Terapis Wicara	1	1	1	1
	D-III Teknisi Gigi	1	1	1	1
<b>9</b>	<b>D-III Non Kesehatan</b>				
	D-III Akubank	6	6	6	6
	D-III Teknik Elektro	0	0	0	2
	D-III Farmasi	1	2	1	1
	D-III Keperawatan	3	2	2	1
	D-III Teknik Informatika	3	3	3	1
	D-III Radiologi	3	0	2	0
	D-III Rekam Medik	0	0	0	3
	D-III Teknik Mesin	0	0	0	1
<b>10</b>	<b>Diploma I Bidan</b>	0	0	0	0
<b>11</b>	<b>Diploma I Manajemen Kesehatan</b>	1	1	1	1
<b>12</b>	<b>D-I SAKMA/SPA</b>	0	0	0	0
<b>13</b>	<b>Sekolah Menengah Analisis Kesehatan (SMAK)</b>	1	1	0	0
<b>14</b>	<b>Asisten Apoteker/SMF/SMK Farmasi</b>	5	1	1	0
<b>15</b>	<b>Sekolah Pembantu Ahli Gizi</b>	0	0	0	0
<b>16</b>	<b>Sekolah Perawat Kesehatan/SPK</b>	1	1	1	1
<b>17</b>	<b>Sanitarian/SPPH</b>	1	1	1	1
<b>18</b>	<b>Analisis</b>	0	0	0	0
<b>19</b>	<b>Pekarya Kesehatan</b>	0	0	0	0
<b>20</b>	<b>Pembantu Pelaksana Perawat</b>	0	0	0	0

Lanjutan Tabel 4.2.5

Kualifikasi Pendidikan (1)		2020 (2)	2021 (3)	2022 (4)	2023 (5)
<b>21</b>	<b>Tenaga Administrasi (PNS/HONOR)</b>				
	SMF	0	4	3	4
	D-II Teknik Mesin	0	0	0	1
	D-I	0	0	1	0
	SMAK	0	0	0	0
	SMEA/SMK	74	80	65	77
	SMA	130	135	131	114
	STM	2	2	2	2
	SMKK	1	1	1	0
	SMP	17	11	4	5
	SD	12	10	2	2
<b>Jumlah</b>		<b>785</b>	<b>802</b>	<b>861</b>	<b>890</b>

Sumber: RSUD Panglima Sebaya

Tabel 4.2.6 Banyaknya Posyandu, Kader Aktif, dan Rata-Rata Kader Posyandu di Kabupaten Paser, 2023

Kecamatan (1)	Posyandu (2)	Kader Aktif (3)	Rata-Rata Kader Posyandu (4)
Batu Sopang	19	101	5
Muara Samu	10	63	6
Batu Engau	15	76	5
Tanjung Harapan	8	41	5
Pasir Belengkong	48	253	5
Tanah Grogot	88	411	5
Kuaro	47	265	6
Longikis	51	261	5
Muara Komam	31	212	7
Longkali	58	300	5
<b>Paser</b>	<b>375</b>	<b>1.983</b>	<b>5</b>

Sumber: Dinas Kesehatan Kabupaten Paser



**Tabel 4.2.7 Banyaknya Sasaran dan Bayi Diimunisasi Menurut Puskesmas di Kabupaten Paser, 2023**

Kecamatan	Puskesmas	Sasaran	Imunisasi			
			DPT-HB-Hib3	Polio IV	Campak	Imunisasi Dasar Lengkap
(1)	(2)	(3)	(4)	(5)	(6)	(7)
Batu Sopang	Batu Kajang	501	599	640	546	544
Muara Samu	Muser	130	120	111	90	90
Batu Engau	Kerang	386	276	281	411	403
Tanjung Harapan	Tanjung Aru	139	115	121	116	121
Pasir Belengkong	Pasir Belengkong	204	147	154	176	158
	Suliliran Baru	267	232	224	202	230
Tanah Grogot	Suatang Baru	156	129	126	114	117
	Tanah Grogot	1.149	767	701	560	577
	Senaken	351	345	339	293	196
	Padng Pangarapat	179	127	123	120	140
Kuaro	Lolo	182	176	190	167	176
	Kuaro	399	329	342	354	324
Longikis	Longikis	533	490	494	476	487
	Kayungo	129	99	181	149	110
	Krayan	138	135	127	145	140
Muara Komam	Muara Komam	211	169	157	158	150
Longkali	Longkali	249	222	200	227	220
	Mendik	231	213	201	170	140
	Sebakung Taka	127	90	89	100	87
<b>Paser</b>		<b>5.661</b>	<b>4.780</b>	<b>4.801</b>	<b>4.574</b>	<b>4.410</b>

Sumber: Dinas Kesehatan Kabupaten Paser

**Tabel 4.2.8 Jumlah Klinik Keluarga Berencana (KKB) dan Pos Pelayanan Keluarga Berencana Desa (PPKBD) Menurut Kecamatan di Kabupaten Paser, 2023**

Kecamatan	Klinik Keluarga Berencana (KKB)	Pos Pelayanan Keluarga Berencana Desa (PPKBD)
	(2)	(3)
(1)		
Batu Sopang	12	9
Muara Samu	9	9
Batu Engau	15	13
Tanjung Harapan	6	7
Pasir Belengkong	22	15
Tanah Grogot	28	16
Kuaro	19	13
Longikis	34	26
Muara Komam	16	13
Longkali	21	23
<b>Paser</b>	<b>182</b>	<b>144</b>

Sumber: Dinas Pengendalian Penduduk, Keluarga Berencana, Pemberdayaan Perempuan, dan Perlindungan Anak Kabupaten Paser

Tabel 4.2.9 Jumlah Pasangan Usia Subur dan Peserta KB Aktif Menurut Kecamatan di Kabupaten Paser, 2023

Kecamatan	Jumlah PUS	Peserta KB Aktif							Jumlah
		IUD	MOW	MOP	Kondo m	Implan	Suntik	Pil	
(1)	(2)	(3)	(4)	(5)	(6)	(7)	(8)	(9)	(10)
Batu Sopang	5.102	68	20	0	3	187	3.599	447	4.233
Muara Samu	1.082	18	23	0	8	99	435	276	810
Batu Engau	3.395	124	28	0	5	425	1.151	807	2.383
Tanjung Harapan	1.400	15	12	1	10	84	744	214	1.042
Pasir Belengkong	6.747	128	81	2	101	599	3.255	1.192	5.046
Tanah Grogot	11.875	584	198	9	167	624	4.911	1.366	6.901
Kuaro	5.115	247	74	2	127	255	1.790	713	2.758
Longikis	7.331	415	133	3	82	506	2.911	1.098	4.515
Muara Komam	2.130	24	24	3	18	82	1.122	403	1.607
Longkali	4.966	157	77	0	58	367	1.783	968	3.118
<b>Paser</b>	<b>49.143</b>	<b>1.780</b>	<b>670</b>	<b>20</b>	<b>579</b>	<b>3.228</b>	<b>21.701</b>	<b>7.484</b>	<b>32.413</b>

Sumber: Dinas Pengendalian Penduduk, Keluarga Berencana, Pemberdayaan Perempuan, dan Perlindungan Anak Kabupaten Paser

Tabel 4.2.10 Jumlah Kasus HIV/AIDS, IMS, DBD, Diare, TB, dan Malaria Menurut Kecamatan di Kabupaten Paser, 2023

Kecamatan	HIV/AIDS	IMS	DBD	Diare	TB	Malaria
(1)	(2)	(3)	(4)	(5)	(6)	(7)
Batu Sopang	2	0	10	295	20	25
Muara Samu	0	0	1	216	7	97
Batu Engau	0	0	0	231	0	19
Tanjung Harapan	0	0	2	37	11	0
Pasir Belengkong	0	0	70	840	34	4
Tanah Grogot	42	52	95	1.019	48	2
Kuaro	2	0	20	697	23	0
Longikis	0	0	45	363	27	102
Muara Komam	0	0	69	417	10	40
Longkali	0	0	56	383	26	72
<b>Paser</b>	<b>46</b>	<b>52</b>	<b>368</b>	<b>4.498</b>	<b>206</b>	<b>361</b>

Sumber: Dinas Kesehatan Kabupaten Paser

**Tabel 4.2.11 Jumlah Kasus 10 Penyakit Terbanyak di Kabupaten Paser, 2023**

Jenis Penyakit (1)	Jumlah Kasus (2)
Nasofaringtis Akuta	35.237
Hipertensi Primer	21.724
Myalgia	11.331
Dispepsia	9.815
Diabetes Melitus (Penyakit Kencing Manis) tidak spesifik	8.736
Febris	8.031
Gastritis	7.414
Dermatitis Lain, Tidak Spesifik (Eksema)	6.671
Penyakit pulpa dan jaringan periapikal	5.971
Faringitis akuta	5.751

Sumber: Dinas Kesehatan Kabupaten Paser

**Tabel 4.2.12 Banyaknya Penderita 10 Penyakit Pada Penderita Rawat Jalan di RSUD Panglima Sebaya Kabupaten Paser, 2023**

Jenis Penyakit (1)	Jumlah Kasus (2)
Low back pain	2.773
Functional dyspepsia	2.159
Atherosclerotic heart disease	1.756
Pulpitis	1.468
Developmental disorder of speech and language	1.304
Gonarthrosis	1.273
Non-insulin-dependent diabetes mellitus	1.269
Necrosis of pulp	1.229
Asthma Bronchiale	1.152
Acute Pharyngitis	1.125

Sumber: RSUD Panglima Sebaya

**Tabel 4.2.13 Banyaknya Penderita 10 Penyakit Pada Penderita Rawat Inap di RSUD Panglima Sebaya Kabupaten Paser, 2023**

<b>Jenis Penyakit (1)</b>	<b>Jumlah Kasus (2)</b>
Pneumonia	1.589
Gastroenteritis and colitis of unspecified origin	910
Chronic kidney disease	685
Cerebral infarction	670
Beta thalassaemia	523
Acute pharyngitis	384
Dengue haemorrhagic fever	378
Dyspepsia	324
Tuberculosis of lung	288
Non-insulin-dependent diabetes mellitus	261

Sumber: RSUD Panglima Sebaya

**Tabel 4.2.14 Banyaknya Kunjungan Pasien Rawat Jalan di RSUD Panglima Sebaya Kabupaten Paser dirinci Per Bulan, 2023**

<b>Bulan (1)</b>	<b>Baru (2)</b>	<b>Lama (3)</b>	<b>Jumlah (4)</b>
Januari	2.635	7.162	9.797
Februari	2.407	6.410	8.817
Maret	3.157	6.460	9.617
April	2.762	4.971	7.733
Mei	3.364	6.514	9.878
Juni	2.988	6.103	9.091
Juli	3.334	7.062	10.396
Agustus	3.554	7.655	11.209
September	3.307	7.227	10.534
Oktober	3.698	8.222	11.920
November	3.424	7.799	11.223
Desember	4.352	8.060	12.412
<b>Jumlah</b>	<b>38.982</b>	<b>83.645</b>	<b>122.627</b>

Sumber: RSUD Panglima Sebaya

**Tabel 4.2.15 Jumlah Kunjungan Pasien Rawat Inap di RSUD Panglima Sebaya Kabupaten Paser dirinci Perbulan, 2023**

Bulan	Kelas									Jumlah
	VIP	I	II	III	ICU	Infeksi i	NIC U	PIC U	Perinatologi	
(1)	(2)	(3)	(4)	(5)	(6)	(7)	(8)	(9)	(10)	(11)
Januari	89	116	355	811	42	112	19	0	116	1.660
Februari	78	133	301	736	52	74	29	0	44	1.447
Maret	97	113	380	815	66	127	21	0	41	1.660
April	93	127	297	737	74	76	24	0	50	1.478
Mei	83	139	383	785	52	101	19	0	47	1.609
Juni	86	127	355	761	49	72	17	0	49	1.516
Juli	108	135	434	858	45	106	18	0	43	1.747
Agustus	104	140	430	896	59	100	19	10	58	1.816
September	83	146	444	886	64	92	28	19	53	1.815
Oktober	107	163	425	960	64	116	25	17	59	1.936
November	98	129	431	892	42	102	33	5	70	1.802
Desember	124	157	435	1.008	56	113	30	14	71	2.008
<b>Jumlah</b>	<b>1.150</b>	<b>1.625</b>	<b>4.670</b>	<b>10.145</b>	<b>665</b>	<b>1.191</b>	<b>282</b>	<b>65</b>	<b>701</b>	<b>20.494</b>

Sumber: RSUD Panglima Sebaya

**Tabel 4.2.16 Banyaknya Kamar dan Tempat Tidur Rawat Inap di Rumah Sakit Umum Panglima Sebaya, 2023**

Kelas (1)	Kamar (2)	Tempat Tidur (3)
Kelas VIP	13	13
Kelas I	6	12
Kelas II	8	32
Kelas III	14	94
ICU	1	16
NICU	1	4
PICU	1	4
RICU	1	4
Perinatologi	1	13
Pinere (Isolasi)	1	22
<b>Jumlah</b>	<b>47</b>	<b>214</b>

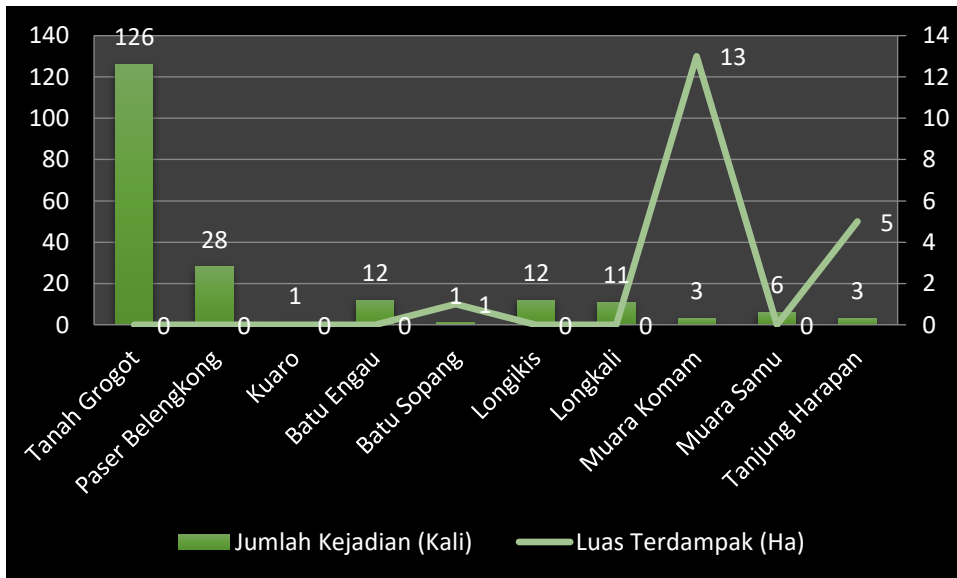
Sumber: RSUD Panglima Sebaya

### 4.3 BENCANA ALAM

Pada tahun 2023, telah terjadi bencana alam sebanyak 323 bencana alam, dengan kejadian kebakaran hutan dan lahan adalah yang paling banyak dengan 250 kejadian di sepanjang tahun 2023 dan yang paling sedikit adalah tanah longsor dengan 1 kejadian.

Berdasarkan data Karhutla yang dirilis oleh Badan Penanggulangan Bencana Daerah (30 Juli – 18 Oktober 2023), karhutla yang terjadi di Kabupaten Paser memiliki luas daerah terdampak sebesar 646,54 hektar. Kecamatan Tanah Grogot merupakan daerah yang paling terdampak dengan 363,52 dalam hektar dalam 126 kejadian dan yang paling sedikit terdampak berada pada Kecamatan di Kuaro seluas 0,5 hektar dalam 1 kejadian.

**Gambar 4.3.1 Jumlah Kejadian Karhutla di Kabupaten Paser Tahun 2023**



Catatan: Data Periode 30 Juli – 18 Oktober 2023

Sumber: Badan Penanggulangan Bencana Daerah Kabupaten Paser

**Tabel 4.3.1 Jumlah Kejadian Bencana di Kabupaten Paser Tahun 2023**

Jenis Bencana	Jumlah Kejadian (Kali)
Karhutla	250
Angin Puting Beliung	2
Kebakaran Pemukiman	14
Orang Hilang	4
Orang Tenggelam	4
Jembatan Putus	3
Banjir	42
Tanah Longsor	1
Kebakaran Lahan	1
Pohon Tumbang	2
<b>Jumlah</b>	<b>323</b>

Catatan: Data Sampai Oktober 2023

Sumber: Badan Penanggulangan Bencana Daerah Kabupaten Paser

**Tabel 4.3.2 Jumlah Kejadian Karhutla di Kabupaten Paser Tahun 2023**

Kecamatan	Jumlah Kejadian (Kali)	Luas Terdampak (Ha)
Tanah Grogot	126	363,52
Paser Belengkong	28	76,45
Kuaro	1	0,5
Batu Engau	12	52,8
Batu Sopang	1	1
Longikis	12	26,7
Longkali	11	96,65
Muara Komam	3	13
Muara Samu	6	10,92
Tanjung Harapan	3	5
<b>Jumlah</b>	<b>203</b>	<b>646,54</b>

Catatan: Data Periode 30 Juli – 18 Oktober 2023

Sumber: Badan Penanggulangan Bencana Daerah Kabupaten Paser

Tabel 4.3.3 Jenis Area/Perumahan Terdampak Karhutla Tahun 2023

Jenis Area	Jumlah	Satuan
Perkebunan	11,9	Hektar
Pertanian	4,5	Hektar
Pemukiman	2	Rumah
Lain-lain	14,65	Hektar
Lahan Hutan dan Semak Belukar	550,62	Hektar

Sumber: Badan Penanggulangan Bencana Daerah Kabupaten Paser

Tabel 4.3.4 Jumlah Kejadian Kebakaran di Kabupaten Paser Tahun 2023

Bulan	Rumah	Lahan	Gedung Publik	Tumpukan Kayu	Mobil	Tabung Gas	Listrik	Jumlah
Januari	0	3	1	0	0	0	0	4
Februari	3	0	0	0	0	0	2	5
Maret	0	1	0	0	1	0	0	2
April	0	0	0	0	0	0	0	0
Mei	4	0	2	0	0	1	1	8
Juni	2	1	1	0	0	0	0	4
Juli	2	3	1	0	0	0	1	7
Agustus	4	22	0	0	0	1	2	29
September	0	65	2	0	0	0	0	67
Oktober	5	64	2	1	0	0	1	73
November	4	5	8	0	1	0	0	18
Desember	7	1	0	0	1	0	0	9
<b>Jumlah</b>	<b>31</b>	<b>165</b>	<b>17</b>	<b>1</b>	<b>3</b>	<b>2</b>	<b>7</b>	<b>226</b>

Sumber: Dinas Pemadam Kebakaran Kabupaten Paser



**Tabel 4.3.5 Jumlah Kejadian Non-Kebakaran di Kabupaten Paser Tahun 2023**

Bulan	Ular	Tawon	Pintu Terkunci	Anjing	Biawak	Monyet	Kucing
Januari	6	7	0	2	1	0	0
Februari	8	2	1	0	0	0	0
Maret	9	7	0	0	0	0	1
April	8	6	0	0	0	0	0
Mei	5	6	0	0	0	0	0
Juni	4	3	0	0	0	1	1
Juli	3	6	0	0	1	0	1
Agustus	4	4	0	0	1	0	0
September	6	3	0	0	0	0	1
Oktober	3	1	0	0	0	0	0
November	7	2	1	0	1	0	2
Desember	7	5	1	0	1	0	0
Jumlah	70	52	3	2	5	1	6

Lanjutan Tabel 4.3.5

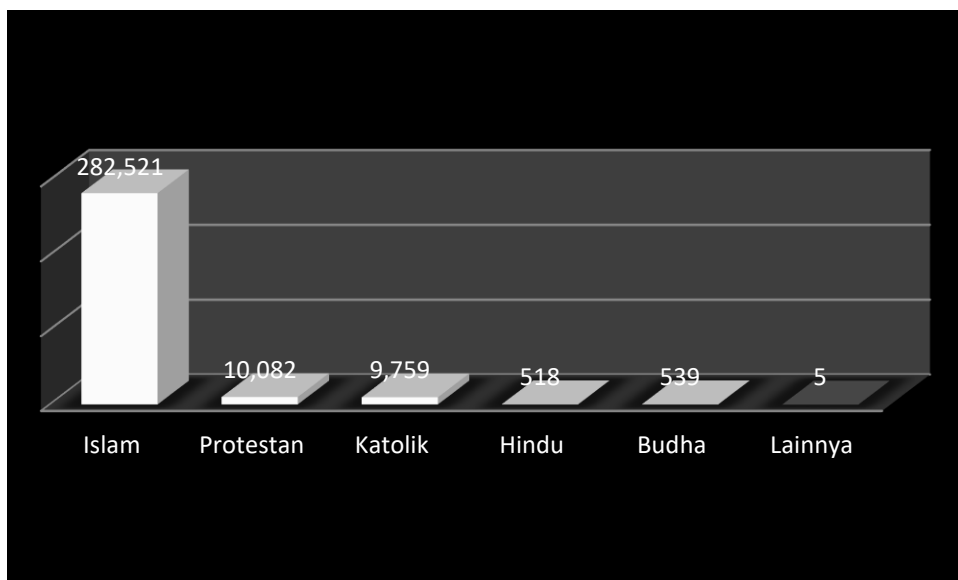
Korban Kecelakaan	Pohon Tumbang	Tower Rubuh	Kunci	HP	Lutung	Kukang	Cincin	Jumlah
0	0	0	0	0	0	0	1	17
0	0	0	0	0	0	0	0	11
1	2	0	0	0	0	0	0	20
0	1	0	0	0	0	0	0	15
0	2	0	1	0	0	0	0	14
0	0	0	0	0	0	0	0	9
1	3	0	0	0	0	0	0	15
0	0	0	0	0	0	0	0	9
0	0	0	0	0	1	1	4	16
0	0	0	0	1	0	1	1	7
3	2	0	1	0	0	0	2	21
0	5	1	0	0	0	0	1	21
5	15	1	2	1	1	2	9	175

Sumber: Dinas Pemadam Kebakaran Kabupaten Paser

#### 4.4 Agama

Sama seperti tahun-tahun sebelumnya, pada tahun 2023 mayoritas penduduk Kabupaten Paser beragama Islam. Menurut Dinas Kependudukan dan Pencatatan Sipil, jumlah penduduk yang beragama Islam adalah 282.521 jiwa, Protestan 10.082 jiwa, Katolik 9.759 jiwa, Hindu 518 jiwa, Budha 539 jiwa dan lainnya 5 jiwa.

**Gambar 4.4.1** Jumlah Penduduk Menurut Kecamatan dan Agama yang Dianut di Kabupaten Paser, 2023



Sumber: Dinas Kependudukan dan Pencatatan Sipil Kabupaten Paser

**Tabel 4.4.1** Jumlah Penduduk Menurut Kecamatan dan Agama yang Dianut di Kabupaten Paser, 2023

Kecamatan	Islam	Protestan	Katolik	Hindu	Budha	Lainnya
(1)	(2)	(3)	(4)	(5)	(6)	(7)
Batu Sopang	25.384	2.634	741	35	11	0
Muara Samu	10.353	27	29	1	0	0
Batu Engau	30.011	407	897	9	4	0
Tanjung Harapan	82.687	1.742	571	52	35	0
Pasir Belengkong	29.449	1.732	724	1	0	0
Tanah Grogot	38.829	1.710	3.595	6	0	0
Kuaro	14.018	198	24	74	0	0
Long Ikis	27.547	272	967	0	4	0
Muara Komam	18.363	1.056	1.304	87	64	0
Long Kali	5.880	304	907	253	421	5
<b>Paser</b>	<b>282.521</b>	<b>10.082</b>	<b>9.759</b>	<b>518</b>	<b>539</b>	<b>5</b>

Sumber: Dinas Kependudukan dan Pencatatan Sipil Kabupaten Paser

### 4.5 Masalah Kesejahteraan Sosial

Penyandang Masalah Kesejahteraan Sosial adalah seseorang atau keluarga yang karena suatu hambatan, kesulitan atau gangguan tidak dapat melaksanakan fungsi sosialnya dan karenanya tidak dapat menjalin hubungan yang serasi dan kreatif dengan lingkungannya sehingga tidak dapat memenuhi kebutuhan hidupnya (jasmani, rohani dan sosial) secara memadai dan wajar.

Pada tahun 2023, total Penyandang Masalah Kesejahteraan Sosial di Kabupaten Paser mencapai 6.797 jiwa dengan yang terbanyak adalah fakir miskin dengan total 5.601 jiwa. Kecamatan dengan Penyandang Masalah Kesejahteraan Sosial terbanyak ada di Kecamatan Paser Belengkong dengan 1.544 jiwa dan yang paling sedikit ada di Kecamatan Tanjung Harapan sebanyak 197 jiwa.

**Tabel 4.5.1 Jumlah Data Terpadu Kesejahteraan Sosial , 2023**

Kecamatan	KK	Jiwa
Batu Engau	3599	9567
Batu Sopang	2144	4507
Kuaro	3193	7813
Longikis	6359	16938
Longkali	5856	17547
Muara Komam	2098	5893
Muara Samu	1053	2798
Pasir Belengkong	4990	13583
Tanah Grogot	7326	18263
Tanjung Harapan	2534	7740
<b>Jumlah</b>	<b>39152</b>	<b>104649</b>

Catatan: Data Periode Juli 2023

Sumber: Dinas Sosial Kabupaten Paser

**Tabel 4.5.2 Data Penyandang Masalah Kesejahteraan Sosial di Kabupaten Paser, 2023**

Kecamatan	1	2	3	4	5	6	7	8	9	10
Tanah Grogot	4	12	0	0	18	7	0	3	77	4
Kuaro	0	0	0	0	0	0	0	0	0	0
Long Kali	0	0	1	0	0	0	0	0	56	0
Long Ikis	0	2	0	0	0	0	0	0	66	0
Batu Sopang	1	21	0	0	17	0	0	76	64	0
Muara Komam	0	0	0	0	0	0	0	0	0	0
Muara Samu	0	1	0	0	17	0	0	30	42	0
Batu Engau	0	0	0	0	0	0	0	0	46	0
Paser Belengkong	0	0	0	0	0	0	0	0	157	0
Tanjung Harapan	0	0	0	0	35	0	0	0	45	0
<b>Total</b>	<b>5</b>	<b>36</b>	<b>1</b>	<b>0</b>	<b>87</b>	<b>7</b>	<b>0</b>	<b>109</b>	<b>553</b>	<b>4</b>

Lanjutan Tabel 4.5.2

11	12	13	14	15	16	17	18	19	20
0	0	12	0	7	0	2	0	0	0
0	0	0	0	0	0	0	0	0	0
0	0	0	0	6	0	0	0	0	0
0	0	0	0	1	0	0	0	0	0
0	0	16	0	6	0	0	0	0	0
0	0	0	0	0	0	0	0	0	0
0	0	0	0	0	0	0	0	0	0
0	0	0	0	0	0	0	0	0	0
0	0	0	0	4	0	0	0	0	0
0	0	0	0	0	0	0	0	0	0
0	0	28	0	24	0	2	0	0	0

Lanjutan Tabel 4.5.2

21	22	23	24	25	26	Jumlah
0	10	100	993	0	0	1249
0	0	0	304	0	0	304
0	0	0	498	0	0	561
4	0	0	243	0	0	316
0	1	66	417	0	0	685
0	0	0	378	0	0	378
0	0	101	269	0	0	460
0	0	0	1014	0	43	1103
0	0	0	1383	0	0	1544
0	0	15	102	0	0	197
4	11	282	5601	0	43	6797

Keterangan :

- |   |                                   |   |
|---|-----------------------------------|---|
| 1. Anak Balita Terlantar (ABT)              | 10. Tuna Sosial                   | 19. Korban Tindak Kekerasan               |
| 2. Anak Terlantar (AT)                      | 11. Pengemis                      | 20. Pekerja Migran Bermasalah Sosial      |
| 3. Anak yang Berhadapan dengan Hukum        | 12. Gelandangan                   | 21. Korban Bencana Alam                   |
| 4. Anak Jalanan                             | 13. Pemulung                      | 22. Korban Bencana Sosial                 |
| 5. Anak Dengan Disabilitas                  | 14. Kelompok Minoritas            | 23. Perempuan Rawan Sosial Ekonomi        |
| 6. Anak Korban Tindak Kekerasan             | 15. Bekas Warga Binaan Masyarakat | 24. Fakir Miskin                          |
| 7. Anak yang Memerlukan Perlindungan Khusus | 16. Orang dengan HIV/AIDS         | 25. Keluarga Bermasalah Sosial Psikologis |
| 8. Lanjut Usia Terlantar                    | 17. Korban Penyalahgunaan NAPZA   | 26. Komunitas Adat Terpencil              |
| 9. Penyandang Disabilitas                   | 18. Korban Trafficking            |   |

Sumber: Dinas Sosial Kabupaten Paser



# PEREKONOMIAN

PERTANIAN, PERKEBUNAN, PETERNAKAN,  
PERIKANAN, PARIWISATA,  
TRANSPORTASI DAN KOMUNIKASI DAN KOPERASI

## JUMLAH MENARA BTS DI KABUPATEN PASER 2023



Batu Engau	: 7
Batu Sopang	: 3
Kuaro	: 2
Longikis	: 1
Longkali	: 6
Muara Komam	: 9
Muara Samu	: 7
Paser Belengkong	: 3
Tanah Grogot	: 5
Tanjung Harapan	: 4

JUMLAH  
**47**



Sumber: Dinas Komunikasi, Informatika,  
Statistik dan Persandian Kabupaten Paser

## PANJANG JALAN MENURUT TINGKAT KEWENANGAN PEMERINTAHAN DI KABUPATEN PASER (KM) 2023

NEGARA  
**224,71**

PROVINSI  
**14,45**

KABUPATEN  
**1005,19**

Sumber: Dinas Pekerjaan Umum dan Tata Ruang Kabupaten Paser

## BAB V

# PEREKONOMIAN

### Penjelasan Teknis

1. **Lahan sawah** adalah lahan pertanian yang berpetak-petak dan dibatasi oleh pematang (galengan), saluran untuk menahan/ menyalurkan air, yang biasanya ditanami padi sawah tanpa memandang dari mana diperoleh atau status lahan tersebut. Lahan yang dimaksud termasuk lahan yang terdaftar di Pajak Bumi Bangunan, luran Pembangunan Daerah, lahan bengkok, lahan serobotan, lahan rawa yang ditanami padi dan lahan bekas tanaman tahunan yang telah dijadikan sawah, baik yang ditanami padi, palawija atau tanaman semusim lainnya. **Luas wilayah** adalah sebuah daerah yang dikuasai atau menjadi teritorial dari sebuah kedaulatan. Sebuah wilayah dikelilingi oleh batas-batas kondisi fisik alam, misalnya sungai, gunung atau laut.
2. **Tegal/Kebun** adalah lahan pertanian bukan sawah (lahan kering) yang ditanami tanaman semusim atau tahunan dan terpisah dengan halaman sekitar rumah serta penggunaannya tidak berpindah pindah.
3. **Ladang/Huma** adalah lahan pertanian bukan sawah (lahan kering) yang biasanya ditanami tanaman semusim dan penggunaannya hanya semusim atau dua musim, kemudian akan ditinggalkan bila sudah tidak subur lagi (berpindah - pindah). Kemungkinan lahan ini beberapa tahun kemudian akan dikerjakan kembali jika sudah subur.
4. **Lahan yang sementara tidak diusahakan** adalah lahan yang biasanya diusahakan tetapi untuk sementara (lebih dari 1 (satu) tahun tetapi kurang dari atau sama dengan 2 (dua) tahun) tidak diusahakan, termasuk lahan sawah yang tidak diusahakan selama lebih dari 2 (dua) tahun.
5. Data pokok tanaman pangan yang dikumpulkan adalah luas panen dan produktivitas (hasil per hektar). Produksi tanaman pangan merupakan hasil perkalian antara luas panen dengan produktivitas. Pengumpulan data luas panen dilakukan setiap bulan dengan pendekatan area kecamatan di seluruh wilayah Indonesia. Pengumpulan data produktivitas dilakukan melalui pengukuran langsung pada plot ubinan berukuran  $2\frac{1}{2}$  m x  $2\frac{1}{2}$  m. Pengumpulan data produktivitas dilakukan setiap subround (empat bulanan) pada waktu panen petani.
6. Data produksi padi dan palawija yang disajikan adalah dalam kualitas: gabah kering giling (padi), pipilan kering (jagung), biji kering (kedelai dan kacang tanah), dan umbi basah (ubi kayu dan ubi jalar).
7. **Tanaman sayuran dan buah-buahan semusim**  
**Tanaman sayuran semusim** adalah tanaman Sumber: vitamin, garam mineral dan lain-lain yang dikonsumsi dari bagian tanaman yang berupa daun, bunga, buah, dan umbinya, yang berumur kurang dari satu tahun.  
**Tanaman buah-buahan semusim** adalah tanaman Sumber: vitamin, garam mineral, dan lain-lain yang dikonsumsi dari bagian tanaman yang berupa buah, berumur kurang dari satu tahun, tidak berbentuk pohon/rumpun tetapi menjalar dan berbatang lunak.
8. **Tanaman buah-buahan dan sayuran tahunan**  
**Tanaman buah-buahan tahunan** adalah tanaman Sumber: vitamin, garam mineral, dan lain-lain yang dikonsumsi dari bagian tanaman yang berupa buah dan merupakan tanaman tahunan.  
**Tanaman sayuran tahunan** adalah tanaman Sumber: vitamin, garam mineral, dan lain-lain yang dikonsumsi dari bagian tanaman yang berupa daun dan atau buah yang berumur lebih dari satu tahun. **Aa**
9. **Tanaman biofarmaka** adalah tanaman yang bermanfaat untuk obat-obatan, kosmetik, dan kesehatan yang dikonsumsi atau digunakan dari bagian-bagian tanaman seperti daun, batang, buah, umbi (rimpang) ataupun akar.

10. **Tanaman hias** adalah tanaman yang mempunyai nilai keindahan baik bentuk, warna daun, tajuk maupun bunganya, sering digunakan untuk penghias pekarangan dan lain sebagainya.
11. **Luas panen tanaman hortikultura** adalah luas tanaman sayuran, buah-buahan, biofarmaka, dan tanaman hias yang diambil hasilnya/dipanen pada periode pelaporan.
12. **Luas panen untuk tanaman sayuran** adalah luas tanaman yang dipanen sekaligus/habis/dibongkar dan luas tanaman yang dipanen berkali-kali (lebih dari satu kali)/belum habis.
13. **Tanaman yang dipanen sekaligus/ habis/dibongkar** adalah tanaman yang sehabis panen langsung dibongkar/dicabut, terdiri dari bawang merah, bawang putih, bawang daun, kentang, kol/kubis, kembang kol, petsai/sawi, wortel, lobak, dan kacang merah.
14. **Tanaman yang dipanen berkali-kali (lebih dari satu kali)/belum habis** adalah tanaman yang pemanenannya lebih dari satu kali dan biasanya dibongkar apabila panen terakhir sudah tidak memadai lagi, terdiri dari: kacang panjang, cabe besar, cabe rawit, jamur, tomat, terung, buncis, ketimun, labu siam, kangkung, bayam, melon, semangka, dan blewah.
15. **Produksi hortikultura** adalah hasil menurut bentuk produk dari setiap tanaman sayuran, buah-buahan, biofarmaka dan tanaman hias yang diambil berdasarkan luas yang dipanen/tanaman yang menghasilkan pada bulan/triwulan laporan.
16. **Rumah Tangga Perikanan Tangkap** adalah rumah tangga yang melakukan kegiatan penangkapan ikan/binatang air lainnya/tanaman air dengan tujuan sebagian/seluruh hasilnya untuk dijual.
17. **Rumah Tangga Perikanan Budidaya** adalah rumah tangga yang melakukan kegiatan budidaya ikan/binatang air lainnya/tanaman air dengan tujuan sebagian/seluruh hasilnya untuk dijual.
18. **Wisatawan mancanegara** (wisman) ialah setiap pengunjung yang mengunjungi suatu negara di luar tempat tinggalnya, didorong oleh satu atau beberapa keperluan tanpa bermaksud memperoleh penghasilan di tempat yang dikunjungi dan lamanya kunjungan tersebut tidak lebih dari satu tahun (12 bulan). Definisi ini mencakup 2 (dua) kategori wisatawan mancanegara, yaitu :
  - a. Wisatawan (turis) ialah setiap pengunjung seperti definisi di atas yang tinggal paling sedikit 24 jam, akan tetapi tidak lebih dari 1 (satu) tahun di tempat yang dikunjungi, dengan maksud antara lain: berlibur, rekreasi, olah raga, bisnis, menghadiri pertemuan, studi, dan kunjungan dengan alasan kesehatan.
  - b. *Excursionist* ialah setiap pengunjung seperti definisi di atas yang tinggal kurang dari 24 jam di tempat yang dikunjungi (termasuk "Cruise passengers"). Cruise Passengers ialah setiap pengunjung yang tiba di suatu negara di mana mereka tidak menginap di akomodasi yang tersedia di negara tersebut, misalnya dengan kapal laut.
19. **Rata-rata lama tinggal** adalah rata-rata waktu tinggal wisatawan mancanegara di Indonesia untuk satu kali kunjungan.
20. **Kendaraan bermotor** adalah setiap kendaraan yang digerakkan oleh peralatan teknik yang ada pada kendaraan tersebut, biasanya digunakan untuk angkutan orang atau barang di atas jalan raya selain.
21. kendaraan yang berjalan di atas rel. Kendaraan bermotor yang dicatat adalah semua jenis kendaraan kecuali kendaraan bermotor TNI/Polri dan Korps Diplomatik.
22. **Mobil penumpang** adalah setiap kendaraan bermotor yang dilengkapi dengan tempat duduk untuk sebanyak-banyaknya delapan orang, tidak termasuk tempat duduk untuk pengemudi, baik dilengkapi atau tidak dilengkapi bagasi.
23. **Mobil bis** adalah setiap kendaraan bermotor yang dilengkapi dengan tempat duduk untuk lebih dari delapan orang, tidak termasuk tempat duduk untuk pengemudi, baik dilengkapi atau tidak dilengkapi bagasi.
24. **Mobil truk** adalah setiap kendaraan bermotor yang digunakan untuk angkutan barang, selain mobil penumpang, mobil bis dan kendaraan bermotor roda dua.

## *Perekonomian*

**25. Koperasi** adalah badan usaha yang beranggotakan orang seorang atau badan hukum koperasi dengan melandaskan kegiatannya berdasarkan prinsip koperasi sekaligus sebagai gerakan ekonomi rakyat yang berdasarkan atas asas kekeluargaan.



## 5.1 Pertanian

### Tanaman Pangan

Tahun 2023, luas lahan pertanian Kabupaten Paser adalah 1.160.314 hektar, yang terdiri dari 13.354 hektar lahan sawah dan 1.089.163 hektar lahan pertanian bukan sawah. Sedangkan luas lahan bukan pertanian Kabupaten Paser adalah 57.797 hektar. Adapun kecamatan dengan luas lahan pertanian terbesar adalah Kecamatan Long Kali dengan 3.371 hektar lahan sawah dan 228.781 hektar lahan pertanian bukan sawah.

**Gambar 5.1.1 Luas Lahan Pertanian di Kabupaten Paser (ha), 2023**



Sumber: Dinas Tanaman Pangan dan Hortikultura Kabupaten Paser

Selain itu, perkembangan luas panen padi sawah pada tahun 2023 mengalami peningkatan dari tahun sebelumnya. Luas panen padi sawah menurun dari 4.538 hektar pada tahun 2022 menjadi 3.636,8 hektar pada tahun 2023. Sedangkan untuk padi ladang mengalami peningkatan dari 924 hektar pada tahun 2022 menjadi 990 hektar pada tahun 2023. Adapun kecamatan dengan luas panen terbesar adalah Kecamatan Paser Belengkong dengan luas panen padi sawah sebesar 1.200,6 hektar atau sekitar 33,01 persen dari total luas panen padi sawah se- Kabupaten Paser dan luas panen padi ladang sebesar 334 hektar atau sekitar 33,74 persen dari total luas panen padi ladang se-Kabupaten Paser.

### Hortikultura

Pertanian di Kabupaten Paser juga terdapat subsektor hortikultura yang menyediakan berbagai macam komoditas sayur-sayuran, buah, serta tanaman biofarmaka (tanaman obat) untuk memenuhi kebutuhan penduduk Kabupaten Paser.

Tanaman hortikultura di Kabupaten Paser terdiri dari tiga jenis, yaitu tanaman sayuran, biofarmaka, dan tanaman buah-buahan. Untuk jenis tanaman sayuran terdapat beberapa komoditas antara lain bawang merah, cabai, kentang, kubis, petsai, tomat, dan bawang putih. Tanaman biofarmaka terdiri dari jahe, laos/lengkuas, kencur, dan kunyit. Sedangkan untuk tanaman buah-buahan terdiri dari mangga, durian, jeruk, pisang, papaya, dan salak.

## Pertanian

Tahun 2023, tanaman biofarmaka dengan luas panen dan produksi terbesar adalah tanaman jahe. Nilai luas panen pada tahun 2023 mengalami penurunan menjadi 48.584 m<sup>2</sup>. Produksi tanaman jahe naik dari 97.333 kg menjadi 69.086 kg.

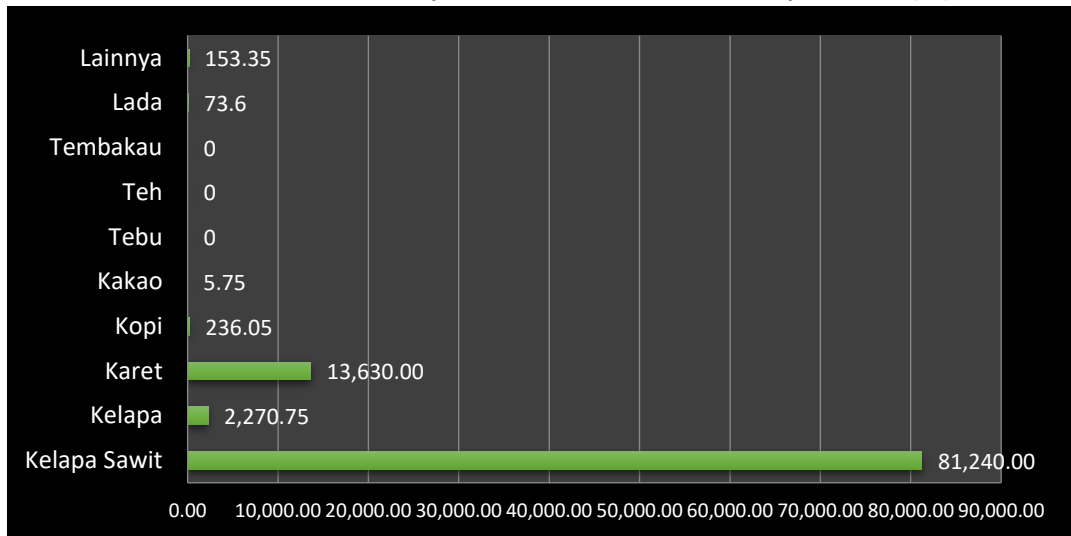
## Perkebunan

Usaha tanaman perkebunan di Kabupaten Paser terbagi menjadi Perkebunan Besar Negara, Perkebunan Besar Swasta dan Perkebunan Rakyat. Jenis- jenis tanaman perkebunan yang dikembangkan antara lain: karet, kelapa, kelapa sawit, kopi, lada, kakao, dan lainnya yang merupakan gabungan dari beberapa tanaman perkebunan.

Luas seluruh areal perkebunan di Kabupaten Paser mencapai 199.030,87 hektar, dengan perkebunan kelapa sawit menjadi perkebunan yang mendominasi luas areal perkebunan sebesar 91,62%.

Sampai dengan tahun 2023, produk unggulan sektor perkebunan di Kabupaten Paser masih dikuasai oleh tanaman kelapa sawit dengan hasil produksi sebesar 311.949,96 ton. Tanaman perkebunan lain yang juga merupakan tanaman unggulan di Kabupaten Paser adalah tanaman karet, produksi karet pada tahun 2023 mengalami penurunan menjadi 12.099,84 ton dibandingkan tahun 2022.

**Gambar 5.1.2 Luas Areal Perkebunan Rakyat Menurut Jenis Tanaman di Kabupaten Paser (ha), 2023**



Sumber : Dinas Perkebunan dan Peternakan Kabupaten Paser

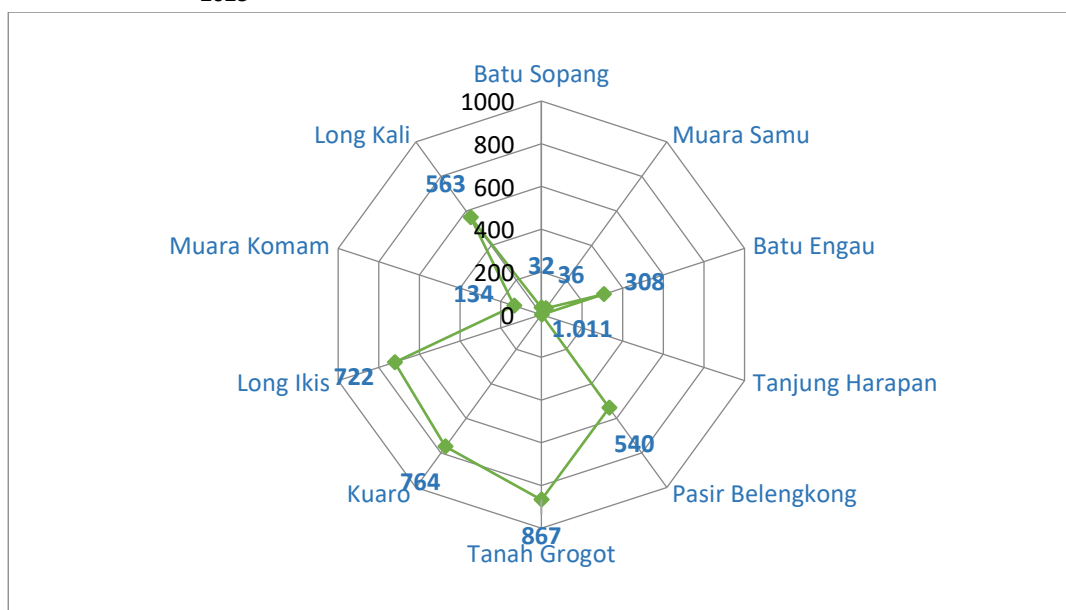
**Peternakan**

Populasi Pada tahun 2023, populasi ternak paling banyak adalah sapi potong, yaitu sebanyak 15.715 ekor, sekitar 65,76% dari keseluruhan jumlah ternak. Untuk jenis unggas, populasi unggas paling banyak tahun 2022 adalah ayam pedaging, dengan jumlah sebanyak 673.659 ekor, 80,05% dari seluruh populasi unggas. Selain itu, produksi telur yang dihasilkan unggas pada tahun 2023 mencapai 2.700.000 butir, berasal dari ayam petelur.

**Perikanan**

Perikanan Perikanan dibagi ke dalam 2 kelompok, yaitu perikanan tangkap dan perikanan budidaya. Perikanan tangkap diklasifikasikan ke dalam perikanan laut dan perairan umum, sedangkan perikanan budidaya diklasifikasikan menjadi beberapa jenis, yaitu budidaya laut, tambak, kolam, keramba, jaring apung, dan sawah.

**Gambar 5.1.3 Jumlah Rumah Tangga Perikanan Budidaya Menurut Kecamatan di Kabupaten Paser, 2023**



Sumber: Dinas Perikanan Kabupaten Paser

Tahun 2023 produksi perikanan tangkap Kabupaten Paser meningkat sebesar 1,40% dibanding tahun 2022, yaitu dari 10.712,16 ton menjadi 10.862,09 ton. Namun, jumlah rumah tangga perikanan tangkap mengalami penurunan dari 3.680 rumah tangga pada tahun 2022 menjadi 3.252 rumah tangga di tahun 2023.

Tabel 5.1.1 Luas Lahan Sawah Menurut Kecamatan dan Jenis Pengairan di Kabupaten Paser (ha), 2023

Kecamatan (1)	Irigasi (2)	Non Irigasi (3)	Jumlah (4)
Batu Sopang	-	-	-
Muara Samu	-	25	25
Batu Engau	-	3	3
Tanjung Harapan	-	300	300
Pasir Belengkong	-	3.585	3.585
Tanah Grogot	-	1.456	1.456
Kuaro	-	1.357	1.357
Long Ikis	-	3.251	3.251
Muara Komam	-	-	-
Long Kali	-	3.705	3.705
<b>Paser</b>	<b>-</b>	<b>13.729</b>	<b>13 682</b>

Sumber : Dinas Tanaman Pangan dan Hortikultura Kabupaten Paser

Tabel 5.1.2 Luas Lahan Tegall/Kebun, Ladang/Huma, dan Lahan yang Sementara Tidak Diusahakan Menurut Kecamatan di Kabupaten Paser (ha), 2023

Kecamatan (1)	Tegall/Kebun (2)	Ladang/Huma (3)	Sementara Tidak Diusahakan (4)
Batu Sopang	4.446	6.779	11.114
Muara Samu	145	109	317
Batu Engau	720	1.440	714
Tanjung Harapan	20	62	1.617
Pasir Belengkong	3.129	1.979	4.077
Tanah Grogot	615	0	1.059
Kuaro	307	5.030	702
Long Ikis	7.860	264	2.134
Muara Komam	346	705	1.080
Long Kali	3.021	3.506	8.855
<b>Paser</b>	<b>20.609</b>	<b>19.874</b>	<b>31.669</b>

Sumber : Dinas Tanaman Pangan dan Hortikultura Kabupaten Paser

Tabel 5.1.3 Luas Panen Padi Sawah dan Padi Ladang Menurut Kecamatan di Kabupaten Paser (ha), 2023

Kecamatan (1)	Padi Sawah (2)	Padi Ladang (3)
Batu Sopang	0,00	198,00
Muara Samu	3,00	158,00
Batu Engau	0,00	18,00
Tanjung Harapan	0,00	14,00
Pasir Belengkong	1.200,60	0,00
Tanah Grogot	1.110,90	0,00
Kuaro	25,00	61,00
Long Ikis	519,50	21,00
Muara Komam	0,00	186,00
Long Kali	777,80	334,00
<b>Paser</b>	<b>3.636,80</b>	<b>990,00</b>

Sumber : Dinas Tanaman Pangan dan Hortikultura Kabupaten Paser

Tabel 5.1.4 Luas Panen Jagung, Kedelai, Kacang Tanah, Kacang Hijau, Ubi Kayu, Ubi Jalar Menurut Kecamatan di Kabupaten Paser (ha), 2023

Kecamatan (1)	Jagung (2)	Kedelai (3)	Kacang Tanah (4)	Kacang Hijau (5)	Ubi Kayu (6)	Ubi Jalar (7)
Batu Sopang	1,0	0,0	1,0	0,0	4,0	2,0
Muara Samu	46,0	0,0	1,0	0,0	6,0	6,0
Batu Engau	110,0	0,0	4,0	0,0	0,0	4,0
Tanjung Harapan	11,0	0,0	8,0	5,0	5,0	6,0
Pasir Belengkong	1,0	0,0	1,0	0,0	9,0	1,0
Tanah Grogot	22,0	0,0	3,0	0,0	29,0	19,0
Kuaro	5,0	0,0	2,0	0,0	2,0	1,0
Long Ikis	92,0	0,0	2,0	0,0	5,0	1,0
Muara Komam	2,0	10,0	1,0	0,0	1,0	0,0
Long Kali	0,0	0,0	0,0	0,0	3,0	2,0
<b>Paser</b>	<b>290,0</b>	<b>10,0</b>	<b>23,0</b>	<b>5,0</b>	<b>64,0</b>	<b>42,0</b>

Sumber : Dinas Tanaman Pangan dan Hortikultura Kabupaten Paser

Tabel 5.1.5 Luas Lahan Sawah Menurut Kecamatan dan Penggunaan Lahan di Kabupaten Paser (ha), 2023

Kecamatan	Penggunaan Lahan			Total Luas Lahan
	Sawah	Pertanian Bukan Sawah	Bukan Pertanian	
(1)	(2)	(3)	(4)	(5)
Batu Sopang	0	107.027	4.111	111.138
Muara Samu	25	82.695	2.805	85.525
Batu Engau	3	145.811	4.832	150.646
Tanjung Harapan	300	68.722	2.383	71.405
Pasir Belengkong	3.585	85.381	10.045	99.011
Tanah Grogot	1.456	15.379	16.723	33.558
Kuaro	1.363	67.267	6.100	74.730
Long Ikis	3.251	113.591	3.580	120.422
Muara Komam	0	174.509	831	175.340
Long Kali	3.371	228.781	6.387	238.539
<b>Paser</b>	<b>13.354</b>	<b>1.089.163</b>	<b>57.797</b>	<b>1.160.314</b>

Sumber : Dinas Tanaman Pangan dan Hortikultura Kabupaten Paser

Tabel 5.1.6 Luas Areal Tanaman Perkebunan Menurut Kecamatan dan Jenis Tanaman di Kabupaten Paser (ha), 2022 dan 2023

Kecamatan	Kelapa Sawit		Kelapa		Karet	
	2022	2023	2022	2023	2022	2023
(1)	(2)	(3)	(4)	(5)	(6)	(7)
Batu Sopang	1.257,00	1.275,00	67,00	67,00	1.232,00	1.247,00
Muara Samu	2.225,00	2.234,00	5,00	5,00	20,00	20,00
Batu Engau	17.893,00	18.026,00	399,00	399,00	783,00	784,00
Tanjung Harapan	1.978,00	1.988,00	200,00	201,00	163,00	163,00
Pasir Belengkong	13.683,00	13.750,00	256,50	207,50	660,00	636,00
Tanah Grogot	1.733,00	1.738,00	753,50	761,50	181,50	188,50
Kuaro	14.343,00	14.352,00	3,00	3,00	9,00	9,00
Long Ikis	18.918,00	18.968,00	30,75	30,75	56,50	56,50
Muara Komam	588,00	606,00	13,00	13,00	5.311,00	5.311,00
Long Kali	8.085,70	8.303,00	595,00	583,00	5.265,00	5.215,00
<b>Paser</b>	<b>80.703,70</b>	<b>81.240,00</b>	<b>2.322,75</b>	<b>2.270,75</b>	<b>13.681,00</b>	<b>13.630,00</b>

Lanjutan Tabel 5.1.6

Kecamatan	Kopi		Kakao		Lada		Lainnya	
	2022	2023	2022	2023	2022	2023	2022	2023
(1)	(8)	(9)	(10)	(11)	(12)	(13)	(14)	(15)
Batu Sopang	-	-	-	-	-	-	10,00	10,00
Muara Samu	3,00	3,00	3,00	-	1,00	1,00	12,00	12,00
Batu Engau	69,00	74,00	2,00	2,00	11,00	9,00	10,00	11,00
Tanjung Harapan	37,00	37,00	-	-	4,00	4,00	16,00	16,00
Pasir Belengkong	2,30	2,30	-	-	5,10	5,10	38,40	38,40
Tanah Grogot	0,50	0,50	-	-	-	-	8,50	8,50
Kuaro	1,50	2,00	-	-	-	-	19,00	16,00
Long Ikis	2,75	2,75	-	-	12,00	12,00	10,45	10,45
Muara Komam	20,00	20,00	-	-	41,00	41,00	8,75	8,75
Long Kali	140,00	95,00	1,00	0,75	2,00	1,50	21,25	19,25
<b>Paser</b>	<b>276,05</b>	<b>236,55</b>	<b>6,00</b>	<b>2,75</b>	<b>76,10</b>	<b>73,60</b>	<b>154,35</b>	<b>150,35</b>

Catatan: data belum termasuk perkebunan besar

Sumber : Dinas Perkebunan dan Peternakan Kabupaten Paser

**Tabel 5.1.7 Produksi Perkebunan Menurut Kecamatan dan Jenis Tanaman di Kabupaten Paser (ribu ton), 2022 dan 2023**

Kecamatan	Kelapa Sawit		Kelapa		Karet	
	2022	2023	2022	2023	2022	2023
(1)	(2)	(3)	(4)	(5)	(6)	(7)
Batu Sopang	6.531,00	9.572,80	26,00	26,00	6.032,50	1.792,80
Muara Samu	6.864,90	6.864,90	18,50	18,50	72,00	72,00
Batu Engau	324.400,00	39.815,00	46,50	46,50	855,04	855,04
Tanjung Harapan	3.417,50	4.175,00	72,00	72,00	32,00	163,00
Pasir Belengkong	7.605,23	8.068,08	-	-	195,51	195,51
Tanah Grogot	26.062,75	26.062,75	924,00	931,50	66,80	70,14
Kuaro	107.425,50	107,43	556,80	556,80	6,40	6,40
Long Ikis	21.186,00	21.186,00	14,67	14,67	141,25	141,25
Muara Komam	4.313,00	5.448,00	18,90	18,90	1.125,00	1.531,70
Long Kali	188.805,00	190.650,00	812,00	803,60	7.280,00	7.272,00
<b>Paser</b>	<b>696.610,88</b>	<b>311.949,96</b>	<b>2.489,37</b>	<b>1.931,67</b>	<b>15.806,50</b>	<b>12.099,84</b>

Pertanian

Lanjutan Tabel 5.1.7

Kecamatan	Kopi		Kakao		Lada	
	2022	2023	2022	2023	2022	2023
(1)	(8)	(9)	(10)	(11)	(12)	(13)
Batu Sopang	-	-	-	-	-	-
Muara Samu	0,40	0,40	3,00	3,00	0,50	0,50
Batu Engau	26,00	26,00	2,00	2,00	1,60	3,20
Tanjung Harapan	37,00	37,00	-	-	-	-
Pasir Belengkong	0,48	0,48	-	-	1,03	-
Tanah Grogot	0,65	0,65	-	-	-	-
Kuaro	9,69	9,69	-	-	-	-
Long Ikis	10,50	10,50	-	-	1,20	1,20
Muara Komam	5,00	5,00	-	-	6,00	6,00
Long Kali	22,00	22,00	1,00	0,75	0,40	1,20
<b>Paser</b>	<b>111,72</b>	<b>111,72</b>	<b>6,00</b>	<b>5,75</b>	<b>10,73</b>	<b>12,10</b>

Lanjutan Tabel 5.1.7

Kecamatan	Lainnya	
	2022	2023
(1)	(14)	(15)
Batu Sopang	5,00	5,00
Muara Samu	12,02	12,02
Batu Engau	51,50	16,00
Tanjung Harapan	10,00	10,00
Pasir Belengkong	3,58	3,58
Tanah Grogot	7,50	7,50
Kuaro	3,19	3,19
Long Ikis	0,41	0,41
Muara Komam	6,50	6,50
Long Kali	37,89	26,64
<b>Paser</b>	<b>137,58</b>	<b>90,83</b>

Catatan: data belum termasuk perkebunan besar

Sumber : Dinas Perkebunan dan Peternakan Kabupaten Paser



Tabel 5.1.8 Luas Areal Perkebunan Menurut Jenis Tanaman di Kabupaten Paser (ha), 2023

Jenis Tanaman (1)	Tanaman Belum Menghasilkan (2)	Tanaman Menghasilkan (3)	Tanaman Tua/Rusak (4)	Jumlah (5)
Kelapa Sawit/ <i>Oil Palm</i>	24.602,50	154.271,22	3.482,00	<b>182.355,72</b>
Kelapa/ <i>Coconut</i>	176,00	1.462,75	632,00	<b>2.270,75</b>
Karet/ <i>Rubber</i>	5.681,50	7.760,50	647,00	<b>14.089,00</b>
Kopi/ <i>Coffee</i>	4,00	49,75	182,30	<b>236,05</b>
Kakao/ <i>Cocoa</i>	0,00	5,75	0,00	<b>5,75</b>
Tebu/ <i>Sugar Cane</i>	0,00	0,00	0,00	<b>0,00</b>
Teh/ <i>Tea</i>	0,00	0,00	0,00	<b>0,00</b>
Tembakau/ <i>Tobacco</i>	0,00	0,00	0,00	<b>0,00</b>
Lada/ <i>Pepper</i>	22,80	43,55	7,25	<b>73,60</b>
Lainnya	51,20	62,55	39,60	<b>153,35</b>

Sumber : Dinas Perkebunan dan Peternakan Kabupaten Paser

Tabel 5.1.9 Luas Areal Perkebunan Rakyat Menurut Jenis Tanaman di Kabupaten Paser (ha), 2023

Jenis Tanaman (1)	Tanaman Belum Menghasilkan (2)	Tanaman Menghasilkan (3)	Tanaman Tua/Rusak (4)	Jumlah (5)
Kelapa Sawit	17.574,50	60.183,50	3.482,00	<b>81.240,00</b>
Kelapa	176,00	1.462,75	632,00	<b>2.270,75</b>
Karet	5.681,50	7.301,50	647,00	<b>13.630,00</b>
Kopi	4,00	49,75	182,30	<b>236,05</b>
Kakao	0,00	5,75	0,00	<b>5,75</b>
Tebu	0,00	0,00	0,00	<b>0,00</b>
Teh	0,00	0,00	0,00	<b>0,00</b>
Tembakau	0,00	0,00	0,00	<b>0,00</b>
Lada	22,80	43,55	7,25	<b>73,60</b>
Lainnya	51,20	62,55	39,60	<b>153,35</b>

Sumber : Dinas Perkebunan dan Peternakan Kabupaten Paser

**Tabel 5.1.10 Luas Areal Perkebunan Besar Negara (PTP) Menurut Jenis Tanaman di Kabupaten Paser (ha), 2023**

Jenis Tanaman (1)	Tanaman Belum Menghasilkan (2)	Tanaman Menghasilkan (3)	Tanaman Tua/Rusak (4)	Jumlah (5)
<b>Kelapa Sawit</b>	1.240,00	13.161,72	0,00	<b>14.401,72</b>
Kelapa	0,00	0,00	0,00	<b>0,00</b>
Karet	0,00	399,00	0,00	<b>399,00</b>
Kopi	0,00	0,00	0,00	<b>0,00</b>
Kakao	0,00	0,00	0,00	<b>0,00</b>
Tebu	0,00	0,00	0,00	<b>0,00</b>
Teh	0,00	0,00	0,00	<b>0,00</b>
Tembakau	0,00	0,00	0,00	<b>0,00</b>
Lada	0,00	0,00	0,00	<b>0,00</b>
Lainnya	0,00	0,00	0,00	<b>0,00</b>

Sumber : Dinas Perkebunan dan Peternakan Kabupaten Paser

**Tabel 5.1.11 Luas Areal Perkebunan Besar Swasta (PBS) Menurut Jenis Tanaman di Kabupaten Paser (ha), 2023**

Jenis Tanaman (1)	Tanaman Belum Menghasilkan (2)	Tanaman Menghasilkan (3)	Tanaman Tua/Rusak (4)	Jumlah (5)
<b>Kelapa Sawit</b>	5.788,00	80.926,00	0,00	<b>86.714,00</b>
Kelapa	0,00	0,00	0,00	<b>0,00</b>
Karet	0,00	60,00	0,00	<b>60,00</b>
Kopi	0,00	0,00	0,00	<b>0,00</b>
Kakao	0,00	0,00	0,00	<b>0,00</b>
Tebu	0,00	0,00	0,00	<b>0,00</b>
Teh	0,00	0,00	0,00	<b>0,00</b>
Tembakau	0,00	0,00	0,00	<b>0,00</b>
Lada	0,00	0,00	0,00	<b>0,00</b>
Lainnya	0,00	0,00	0,00	<b>0,00</b>

Sumber : Dinas Perkebunan dan Peternakan Kabupaten Paser

Tabel 5.1.12 Daftar Desa dengan Rawan Pangan Prioritas 2 dan 3 di Kabupaten Paser, 2023

Kecamatan	Desa	
	Prioritas 2	Prioritas 3
Batu Sopang	Desa Rantau Layung	-
Tanjung Harapan	Labuangkallo	Selengot
	Senipah	-
Tanah Grogot	Pulau Rantau	Muara Pasir
	-	Perepat
Muara Samu	Muara Andeh	-
Long Ikis	-	Muara Adang
	-	Bukit Saloka
Muara Komam	-	Swan Slutung
	-	Selerong
Long Kali	-	Muara Pias
	-	Muara Toyu
	-	Perkuwen
	-	Pinang Jatus
	-	Muara Lambakan
	-	Kepala Telake
	-	Mendik Bhakti
Batu Engau	-	Muara Adang II
	-	Langgai
		Pengguren Jaya

Keterangan :

Desa diklasifikasikan dalam 6 kelompok ketahanan pangan dan gizi berdasarkan pada tingkat keparahan dan penyebab situasi ketahanan pangan dan gizi. Desa di prioritas 1, 2 dan 3 merupakan wilayah rentan pangan dengan klasifikasi Prioritas 1 tingkat rentan pangan tinggi, Prioritas 2 rentan pangan sedang, dan priroritas 3 rentan pangan rendah.

Sumber: Dinas Ketahanan Pangan Kabupaten Paser

Tabel 5.1.13 Populasi Ternak Menurut Kecamatan dan Jenis Ternak di Kabupaten Paser (ekor), 2023

Kecamatan (1)	Sapi Perah (2)	Sapi Potong (3)	Kerbau (4)	Kuda (5)	Kambing (6)	Domba (7)	Babi (8)
Batu Sopang	-	418	-	-	407	-	102
Muara Samu	-	234	-	-	28	-	48
Batu Engau	-	2.581	28	-	1.840	-	-
Tanjung Harapan	-	248	128	-	234	-	-
Pasir Belengkong	-	2.306	-	-	988	-	-
Tanah Grogot	-	1.595	-	-	952	225	-
Kuaro	-	2.684	14	-	471	30	83
Long Ikis	-	2.772	59	-	1.239	6	434
Muara Komam	-	602	68	-	298	-	-
Long Kali	-	2.275	106	-	396	-	-
<b>Paser</b>	<b>-</b>	<b>15.715</b>	<b>403</b>	<b>-</b>	<b>6.853</b>	<b>261</b>	<b>667</b>

Sumber : Dinas Perkebunan dan Peternakan Kabupaten Paser

Tabel 5.1.14 Populasi Unggas Menurut Kecamatan dan Jenis Unggas di Kabupaten Paser, 2023

Kecamatan (1)	Ayam Kampung (2)	Ayam Petelur (3)	Ayam Pedaging (4)	Itik/Itik Manila (5)
Batu Sopang	3.166	-	-	659
Muara Samu	1.021	-	-	97
Batu Engau	15.949	-	-	1.238
Tanjung Harapan	5.463	-	-	624
Pasir Belengkong	19.054	-	26.614	585
Tanah Grogot	23.226	-	156.000	5.490
Kuaro	23.054	-	57.545	1.305
Long Ikis	37.922	3.000	289.500	821
Muara Komam	4.740	-	-	1.242
Long Kali	16.220	1.100	144.000	1.963
<b>Paser</b>	<b>149.815</b>	<b>4.100</b>	<b>673.659</b>	<b>14.024</b>

Sumber : Dinas Perkebunan dan Peternakan Kabupaten Paser

Tabel 5.1.15 Banyaknya Ternak Yang Dipotong di Kabupaten Paser, 2020 - 2023

Jenis Ternak (1)	2020 (2)	2021 (3)	2022 (4)	2023 (5)
Sapi	2.524	2.025	3.187	1.002
Kerbau	66	1	32	78
Kambing	1.908	207	2.408	471
Domba	14	2	12	102
Ayam Ras	2.944.562	5.040	172.278	...
Ayam Buras	117.250	0	535.052	...
Itik	14.148	14.148	21.010	...

Sumber : Dinas Perkebunan dan Peternakan Kabupaten Paser

Tabel 5.1.16 Banyaknya Ternak yang Lahir dan Mati di Kabupaten Paser (Ekor), 2023

Jenis Ternak (1)	Lahir (2)	Mati (3)
Sapi	6.640	4.324
Kerbau	34	44
Kambing	9.525	4.697
Domba	78	58
Babi	810	1.291
Rusa	0	0
Ayam Ras	0	1.770
Ayam Buras	1.039.870	328.271
Itik	0	2.135

Sumber : Dinas Perkebunan dan Peternakan Kabupaten Paser

Tabel 5.1.17 Produksi Telur Unggas di Kabupaten Paser (butir), 2016 - 2023

Tahun (1)	Ayam Petelur (2)	Ayam Buras (3)	Itik (4)
2016	1.255	6.423.521	78
2017	10.905.300	6.837.023	681.581
2018	31.158.000	6.973.023	1.947.375
2019	15.579.000	7.127.023	973.688
2020	1.575.000	25.933.969	98.438
2021	1.586.000	25.933.969	99.125
2022	2.625.000	26.828.636	164.063
2023	2.700.000	...	...

Sumber : Dinas Perkebunan dan Peternakan Kabupaten Paser

**Tabel 5.1.18 Jumlah Rumah Tangga Perikanan Tangkap Menurut Kecamatan dan Subsektor di Kabupaten Paser, 2022 dan 2023**

Kecamatan	Perikanan Laut		Perairan Umum		Jumlah	
	2022	2023	2022	2023	2022	2023
(1)	(2)	(3)	(4)	(5)	(6)	(7)
Batu Sopang	-	-	-	-	-	-
Muara Samu	-	-	-	-	-	-
Batu Engau	119	117	-	-	119	117
Tanjung Harapan	996	795	-	-	996	795
Pasir Belengkong	44	43	72	80	116	123
Tanah Grogot	744	644	151	115	895	759
Kuaro	860	859	11	25	871	884
Long Ikis	212	180	-	-	212	180
Muara Komam	-	-	-	-	-	-
Long Kali	449	345	22	49	471	394
<b>Paser</b>	<b>3.424</b>	<b>2.983</b>	<b>256</b>	<b>269</b>	<b>3.680</b>	<b>3.252</b>

Catatan: tahun 2023 masih menggunakan angka sementara

Sumber : Dinas Perikanan Kabupaten Paser

**Tabel 5.1.19 Produksi Perikanan Tangkap Menurut Kecamatan dan Subsektor di Kabupaten Paser (ton), 2022 dan 2023**

Kecamatan	Perikanan Laut		Perairan Umum		Jumlah	
	2022	2023	2022	2023	2022	2023
(1)	(2)	(3)	(4)	(5)	(6)	(7)
Batu Sopang	-	-	-	-	-	-
Muara Samu	-	-	-	-	-	-
Batu Engau	64,90	81,84	-	-	64,90	81,84
Tanjung Harapan	3.253,76	3.269,76	-	-	3.253,76	3.269,76
Pasir Belengkong	75,05	91,32	25,48	35,48	100,53	126,80
Tanah Grogot	1.622,48	1.638,48	21,84	30,84	1.644,32	1.669,32
Kuaro	1.290,55	1.306,55	17,28	26,08	1.307,83	1.332,63
Long Ikis	311,35	328,44	-	-	311,35	328,44
Muara Komam	-	-	-	-	-	-
Long Kali	4.010,20	4.024,02	19,27	29,27	4.029,46	4.053,29
<b>Paser</b>	<b>10.628,29</b>	<b>10.740,42</b>	<b>83,87</b>	<b>121,67</b>	<b>10.712,16</b>	<b>10.862,09</b>

Catatan: tahun 2023 masih menggunakan angka sementara

Sumber : Dinas Perikanan Kabupaten Paser

Tabel 5.1.20 Jumlah Rumah Tangga Perikanan Budidaya Menurut Kecamatan dan Jenis Budidaya di Kabupaten Paser, 2023

Kecamatan (1)	Tambak (2)	Kolam (3)	Jaring Apung (4)	Jumlah (5)
Batu Sopang	-	32	-	32
Muara Samu	-	36	-	36
Batu Engau	242	66	-	308
Tanjung Harapan	1.011	-	-	1.011
Pasir Belengkong	211	329	-	540
Tanah Grogot	549	316	2	867
Kuaro	482	282	-	764
Long Ikis	240	479	3	722
Muara Komam	-	133	1	134
Long Kali	285	277	1	563
<b>Paser</b>	<b>3.020</b>	<b>1.950</b>	<b>7</b>	<b>4.977</b>

Sumber : Dinas Perikanan Kabupaten Paser

Tabel 5.1.21 Produksi Perikanan Budidaya Menurut Kecamatan dan Subsektor di Kabupaten Paser (ton), 2023

Kecamatan (1)	Tambak (3)	Kolam (4)	Jaring Apung (6)	Jumlah (8)
Batu Sopang	-	13,43	-	13,43
Muara Samu	-	8,80	-	8,80
Batu Engau	990,44	16,50	-	1.006,94
Tanjung Harapan	2.382,39	-	-	2.382,39
Pasir Belengkong	852,60	25,80	-	878,40
Tanah Grogot	2.642,85	36,10	1,80	2.680,75
Kuaro	1.380,32	43,90	-	1.424,22
Long Ikis	1.211,92	54,55	8,55	1.275,02
Muara Komam	-	8,37	0,30	8,67
Long Kali	4.587,20	27,65	0,15	4.615,00
<b>Paser</b>	<b>14.047,72</b>	<b>235,10</b>	<b>10,80</b>	<b>14.293,62</b>

Sumber : Dinas Perikanan Kabupaten Paser

Tabel 5.1.22 Luas Budi Daya Tambak dan Kolam Air Tawar Menurut Kecamatan (ha) di Kabupaten Paser, 2023

Kecamatan	Tambak			
	Potensi	Manfaat		
		Produksi	Non Produksi	Luas Total
(1)	(2)	(3)	(4)	(5)
Batu Sopang	-	-	-	-
Muara Samu	-	-	-	-
Batu Engau	5.017,99	2.155,84	2.862,15	5.017,99
Tanjung Harapan	4.634,89	2.355,04	2.279,85	4.634,89
Pasir Belengkong	3.561,99	1.597,54	1.964,45	3.561,99
Tanah Grogot	6.320,59	3.206,54	3.114,05	6.320,59
Kuaro	4.941,29	2.315,24	2.626,05	4.941,29
Long Ikis	3.408,79	1.518,34	1.890,45	3.408,79
Muara Komam	-	-	-	-
Long Kali	4.864,46	2.791,46	2.073,00	4.864,46
<b>Paser</b>	<b>32.750,00</b>	<b>15.940,00</b>	<b>16.810,00</b>	<b>32.750,00</b>

Lanjutan Tabel 5.1.22

Kecamatan	Kolam			
	Potensi	Manfaat		
		Produksi	Non Produksi	Luas Total
(1)	(6)	(7)	(8)	(9)
Batu Sopang	80,11	14,33	65,78	80,11
Muara Samu	72,61	7,83	64,78	72,61
Batu Engau	72,61	7,83	64,78	72,61
Tanjung Harapan	-	-	-	-
Pasir Belengkong	81,61	15,38	66,23	81,61
Tanah Grogot	83,11	20,50	62,61	83,11
Kuaro	77,11	12,42	64,69	77,11
Long Ikis	84,61	19,16	65,45	84,61
Muara Komam	72,61	9,03	63,58	72,61
Long Kali	81,62	16,06	65,56	81,62
<b>Paser</b>	<b>706,00</b>	<b>122,54</b>	<b>583,46</b>	<b>706,00</b>

Sumber : Dinas Perikanan Kabupaten Paser



**Tabel 5.1.23 Banyaknya Perahu/Kapal Penangkap Ikan Perairan Air Laut Menurut Kecamatan dan Jenis Kapal di Kabupaten Paser, 2023**

Kecamatan	Perahu Motor Tempel	Kapal Motor		
		0 – 5 GT	5 – 10 GT	10- 30 GT
(1)	(2)	(3)	(4)	(5)
Batu Sopang	-	-	-	-
Muara Samu	-	-	-	-
Batu Engau	92	23	-	-
Tanjung Harapan	18	934	8	18
Pasir Belengkong	15	30	-	-
Tanah Grogot	20	705	7	2
Kuaro	66	774	4	-
Long Ikis	48	158	-	-
Muara Komam	-	-	-	-
Long Kali	10	413	2	-
<b>Paser</b>	<b>269</b>	<b>3.037</b>	<b>21</b>	<b>20</b>

Catatan: tahun 2023 masih menggunakan angka sementara

Sumber : Dinas Perikanan Kabupaten Paser

**Tabel 5.1.24 Banyaknya Perahu/Kapal Penangkap Ikan Perairan Air Umum Menurut Kecamatan dan Jenis Kapal di Kabupaten Paser, 2023**

Kecamatan	Jukung	Tidak Bermotor		Motor Tempel
		Kecil	Sedang	
(1)	(2)	(3)	(4)	(5)
Batu Sopang	-	-	-	-
Muara Samu	-	-	-	-
Batu Engau	-	-	-	-
Tanjung Harapan	-	-	-	-
Pasir Belengkong	-	80	-	80
Tanah Grogot	-	115	-	115
Kuaro	-	25	-	25
Long Ikis	-	-	-	-
Muara Komam	-	-	-	-
Long Kali	-	49	-	49
<b>Paser</b>	<b>-</b>	<b>269</b>	<b>-</b>	<b>269</b>

Catatan: tahun 2023 masih menggunakan angka sementara

Sumber : Dinas Perikanan Kabupaten Paser

Tabel 5.1.25 Banyaknya Alat Penangkap Ikan Perikanan Laut Menurut Kecamatan di Kabupaten Paser, 2023

Kecamatan	Pukat Kantong	Pukat Cincin	Jaring Insang Berlapis	Jaring Insang Hanyut	Jaring Insang Tetap
(1)	(2)	(3)	(4)	(5)	(6)
Batu Sopang	-	-	-	-	-
Muara Samu	-	-	-	-	-
Batu Engau	-	-	-	-	3
Tanjung Harapan	-	20	250	175	116
Pasir Belengkong	-	-	-	-	20
Tanah Grogot	81	-	300	64	157
Kuaro	41	-	100	128	46
Long Ikis	-	-	123	65	70
Muara Komam	-	-	-	-	-
Long Kali	282	-	174	35	60
<b>Paser</b>	<b>404</b>	<b>20</b>	<b>947</b>	<b>467</b>	<b>472</b>

Lanjutan Tabel 5.1.25

Kecamatan	Pancing	Perangkap	Alat Pengumpul dan Penangkap	
			Alat Pengumpul Kerang	Perangkap Kepiting
(1)	(7)	(8)	(9)	(10)
Batu Sopang	-	-	-	-
Muara Samu	-	-	-	-
Batu Engau	7	-	-	52
Tanjung Harapan	76	2	22	55
Pasir Belengkong	20	-	-	24
Tanah Grogot	44	-	28	46
Kuaro	74	6	27	70
Long Ikis	13	2	16	21
Muara Komam	-	-	-	-
Long Kali	12	-	19	37
<b>Paser</b>	<b>246</b>	<b>10</b>	<b>112</b>	<b>305</b>

Catatan: tahun 2023 masih menggunakan angka sementara

Sumber : Dinas Perikanan Kabupaten Paser

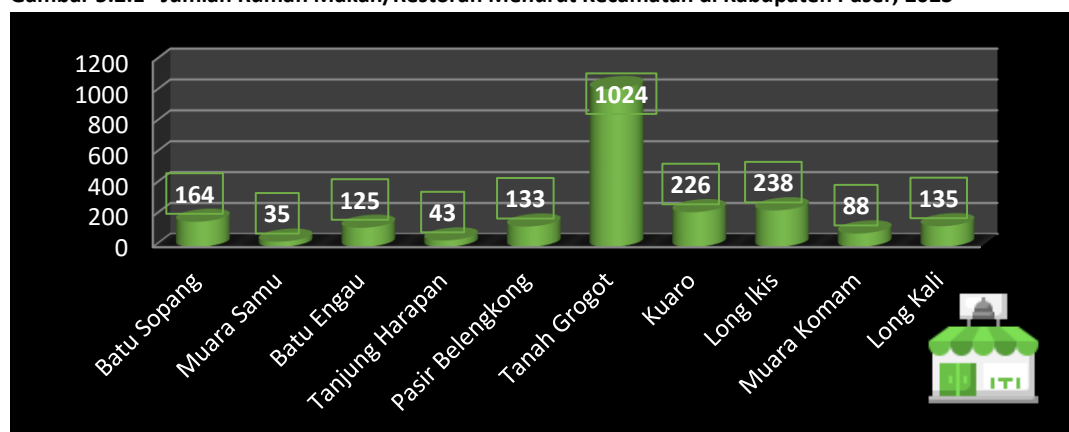
## 5.2 Pariwisata

Saat ini sektor pariwisata merupakan salah satu sektor primadona dalam menghasilkan devisa negara. Selain itu juga diharapkan sebagai sektor yang padat karya yakni sektor yang banyak menyerap tenaga kerja, dan diharapkan berperan dalam meningkatkan pendapatan masyarakat.

Jumlah wisatawan dalam negeri (wisnus) dan manca negara (wisman) adalah tolak ukur dari semakin diminatinya Kabupaten Paser sebagai salah satu tujuan wisata. Dari 18 obyek wisata yang ada, tercatat bahwa Gunung Boga dan merupakan obyek pariwisata dengan pengunjung terbanyak pada tahun 2023 dengan jumlah pengunjung obyek wisata sebanyak 28.836 orang. Jumlah ini menurun dibanding tahun sebelumnya.

Rumah makan atau restoran dapat menjadi penunjang sector pariwisata di kabupaten Paser. Pada tahun 2023, jumlah Rumah makan atau Restoran sebanyak 2.211 Unit, meningkat dari tahun 2022 yang berjumlah 166 Unit. Usaha rumah makan atau restoran paling banyak dijumpai di Kecamatan Tanah Grogot.

**Gambar 5.2.1** Jumlah Rumah Makan/Restoran Menurut Kecamatan di Kabupaten Paser, 2023



Sumber: Dinas Pemuda, Olahraga, dan Pariwisata Kabupaten Paser

**Tabel 5.2.1** Jumlah Rumah Makan/Restoran Menurut Kecamatan di Kabupaten Paser, 2019-2023

Kecamatan (1)	2019 (2)	2020 (3)	2021 (4)	2022 (5)	2023 (6)
Batu Sopang	10	10	11	19	164
Muara Samu	-	-	-	1	35
Batu Engau	4	4	4	9	125
Tanjung Harapan	-	-	-	1	43
Pasir Belengkong	1	1	1	3	133
Tanah Grogot	26	26	36	65	1024
Kuaro	10	10	11	12	226
Long Ikis	8	8	9	11	238
Muara Komam	5	5	5	7	88
Long Kali	31	31	31	38	135
<b>Paser</b>	<b>95</b>	<b>95</b>	<b>108</b>	<b>166</b>	<b>2.211</b>

Sumber: Dinas Pemuda, Olahraga, dan Pariwisata Kabupaten Paser

Tabel 5.2.2 Jumlah Pengunjung Menurut Tempat Obyek Wisata/Rekreasi di Kabupaten Paser, 2019-2023

Nama Obyek Wisata (1)	2019 (2)	2020 (3)	2021* (4)	2022 (5)	2023 (6)
Museum Sadurengas	1.750	190	0	2.970	4.373
Tahura Lati Petangis	1.193	-	0	1.381	1.425
Doyam Turu Lempesu	-	-	0	426	7.720
Doyam Seriam	-	18	0	91	115
Danum Layong	366	34	0	75	147
Goa Losan	-	50	0	142	110
Goa Loyang	181	91	0	9	25
Goa Tengkorak	275	143	0	76	145
Liang Mangku Langit	100	-	0	185	19
Kemilau Laut Pondong	511	381	0	1.522	3.445
Pantai Paser Mayang	...	...	0	5.528	7.900
Kampung Warna Warni	...	...	0	2.353	...
Gunung Boga	...	...	0	9.129	863
Taka Garden	...	...	0	4.424	262
Kampoeng Tudak	...	...	0	1.422	276
Hutan Mangrove Klempang Sari	...	...	0	6.535	1.111
Pondok Ilalang	...	...	0	4.919	900
Arema Paser Resort	...	...	0	6.693	...
<b>Paser</b>	<b>4.376</b>	<b>907</b>	<b>0</b>	<b>47.880</b>	<b>28.836</b>

Catatan: \* adanya aturan menutup tempat wisata untuk mencegah penyebaran COVID-19  
... data belum tersedia

Sumber: Dinas Pemuda, Olahraga, dan Pariwisata Kabupaten Paser

Tabel 5.2.3 Banyaknya Hotel/Penginapan, Kamar dan Tempat Tidur Menurut Kecamatan di Kabupaten Paser, 2023

Kecamatan (1)	Banyaknya Hotel/Akomodasi (2)	Banyaknya Tempat Tidur (3)
Batu Sopang	3	139
Muara Samu	0	-
Batu Engau	2	15
Tanjung Harapan	1	11
Pasir Belengkong	0	-
Tanah Grogot	18	485
Kuaro	5	55
Long Ikis	2	82
Muara Komam	1	40
Long Kali	1	13
<b>Paser</b>	<b>33</b>	<b>840</b>

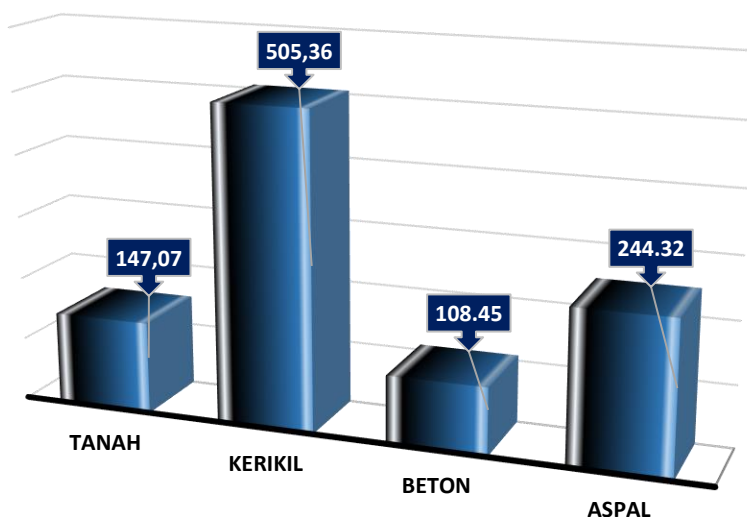
Sumber: Dinas Pemuda, Olahraga, dan Pariwisata Kabupaten Paser

### 5.3 Transportasi dan Komunikasi

Jalan dan jembatan merupakan prasarana yang sangat penting bagi penunjang sarana angkutan darat. Sesuai dengan fungsinya, kondisi jalan sangat mempengaruhi kelancaran hubungan dari satu wilayah ke wilayah lain. Pada tahun 2023, panjang jalan di Kabupaten Paser adalah 1.244,35 Km, dengan 224,71 Km jalan dengan tingkat kewenangan Negara, 14,45 Km jalan dengan tingkat kewenangan Provinsi, dan 1.005,19 Km jalan dengan tingkat kewenangan kabupaten.

Jika ditinjau menurut kondisi jalan, 63,89% kondisi jalan di Kabupaten Paser masih dikategorikan rusak berat, dan hanya 17,08% saja jalan yang dikategorikan dalam kondisi baik. Kondisi jalan yang kurang baik/rusak dapat mengakibatkan suatu wilayah menjadi terisolir dan perkembangannya menjadi tertinggal dari daerah lain.

**Gambar 5.3.1 Panjang Jalan dengan Tingkat Kewenangan Pemerintahan Kabupaten Menurut Jenis Permukaan Jalan (Km) di Kabupaten Paser, 2023**



Sumber: Dinas Pekerjaan Umum dan Tata Ruang Kabupaten Paser

**Tabel 5.3.1 Panjang Jalan Menurut Tingkat Kewenangan Pemerintahan di Kabupaten Paser (km), 2020-2023**

Tahun	Tingkat Kewenangan Pemerintahan			
	Negara	Provinsi	Kabupaten	Jumlah
(1)	(2)	(3)	(4)	(5)
2020	224,71	14,45	1.005,19	1.244,35
2021	224,71	14,45	1.005,19	1.244,35
2022	224,71	14,45	1.005,19	1.244,35
2023	224,71	14,45	1.005,19	1.244,35

Sumber: Dinas Pekerjaan Umum dan Tata Ruang Kabupaten Paser

**Tabel 5.3.2 Panjang Jalan dengan Tingkat Kewenangan Pemerintahan Kabupaten Menurut Kecamatan di Kabupaten Paser (km), 2023**

Kecamatan (1)	Panjang Jalan Kabupaten (km) (2)
Batu Sopang	72.783,00
Muara Samu	25.045,00
Batu Engau	103.083,00
Tanjung Harapan	34.386,00
Pasir Belengkong	12.994,00
Tanah Grogot	179.753,00
Kuaro	70.702,00
Long Ikis	89.341,00
Muara Komam	111.984,00
Long Kali	191.521,00
<b>Paser</b>	<b>891.592,00</b>

Sumber: Dinas Pekerjaan Umum dan Tata Ruang Kabupaten Paser

**Tabel 5.3.3 Panjang Jalan dengan Tingkat Kewenangan Pemerintahan Kabupaten Menurut Jenis Permukaan Jalan (km) di Kabupaten Paser, 2020 - 2023**

Jenis Permukaan Jalan (1)	2020 (2)	2021 (3)	2022 (4)	2023 (5)
Aspal	136,35	242,18	244,32	244,32
Beton	718,41	505,94	108,45	108,45
Kerikil			505,36	505,36
Tanah	94,67	148,48	147,07	147,07
Lainnya	55,77	108,59	0,00	0,00
<b>Jumlah</b>	<b>1.005,19</b>	<b>1.005,19</b>	<b>1.005,19</b>	

Catatan: data tahun 2019-2021 jenis permukaan beton dan kerikil masih menjadi 1 perhitungan

Sumber: Dinas Pekerjaan Umum dan Tata Ruang Kabupaten Paser

**Tabel 5.3.4 Panjang Jalan dengan Tingkat Kewenangan Pemerintahan Kabupaten Menurut Kecamatan dan Kondisi Jalan di Kabupaten Paser (km), 2023**

Kecamatan	Kondisi Jalan			
	Baik	Sedang	Rusak	Rusak Berat
(1)	(2)	(3)	(4)	(5)
Batu Sopang	5,55	5,30	9,47	52,46
Muara Samu	1,40	1,90	0,30	21,45
Batu Engau	7,97	3,06	2,60	89,46
Tanjung Harapan	0,09	0,40	2,48	31,42
Pasir Belengkong	28,68	12,74	16,15	69,42
Tanah Grogot	45,14	16,34	29,31	88,96
Kuaro	20,00	6,49	12,72	31,09
Long Ikis	21,72	10,56	18,27	30,40
Muara Komam	14,82	2,80	5,41	88,96
Long Kali	26,28	25,14	9,89	138,60
<b>Paser</b>	<b>171,64</b>	<b>84,74</b>	<b>106,61</b>	<b>642,21</b>

Sumber: Dinas Pekerjaan Umum dan Tata Ruang Kabupaten Paser

**Tabel 5.3.5 Data Kondisi Jalan dan Kemantapan Jalan di Kabupaten Paser, 2023**

Nama Kecamatan	Jumlah Desa	Jumlah Desa Tracking Jalan	Jumlah Ruas Jalan	Panjang Luas Jalan (meter)
Batu Engau	13	13	93	52.870,01
Batu Sopang	9	7	80	22.529,41
Kuaro	13	13	200	62.643,79
Long Ikis	26	24	254	108.532,27
Long Kali	23	20	178	79.044,18
Muara Komam	13	11	68	35.578,25
Muara Samu	9	8	50	20.417,27
Pasir Balengkong	15	15	318	124.615,92
Tanah Grogot	16	15	1186	240.502,46
Tanjung Harapan	7	7	95	18.329,11
<b>Jumlah</b>	<b>144</b>	<b>133</b>	<b>2522</b>	<b>765.062,68</b>

Lanjutan Tabel 5.3.5

Kondisi Kemantapan Jalan			
Kondisi Mantap		Kondisi Tidak Mantap	
Panjang	Presentase	Panjang	Presentase
5.555,83	10,51%	47.314,18	89,49%
12.549,30	55,70%	9.980,11	44,30%
44.273,24	70,67%	18.370,55	29,33%
61.668,48	56,82%	46.863,79	43,18%
25.704,41	32,52%	53.339,77	67,48%
3.163,44	8,89%	32.414,81	91,11%
8.222,73	40,27%	12.194,54	59,73%
64.805,87	52,00%	59.810,05	48,00%
179.714,92	74,72%	60.787,54	25,28%
6.281,60	34,27%	12.047,51	65,73%
411.939,81	53,84%	353.122,87	46,16%

Sumber: Dinas Perumahan, Kawasan Pemukiman dan Pertanahan

**Tabel 5.3.6 Banyaknya Kendaraan Bermotor yang Wajib Uji Menurut Jenis Kendaraan di Kabupaten Paser, 2020 – 2023**

Jenis Kendaraan	2020	2021	2022	2023
(1)	(2)	(3)	(4)	(5)
<b>Mobil Penumpang Umum</b>	<b>239</b>	<b>239</b>	<b>236</b>	<b>235</b>
<b>Bus</b>	<b>257</b>	<b>261</b>	<b>272</b>	<b>285</b>
- Umum	3	3	3	3
- Tidak Umum	254	258	269	282
<b>Mobil Barang</b>	<b>9.646</b>	<b>9.996</b>	<b>10.369</b>	<b>10.772</b>
- Umum	346	346	346	344
- Tidak Umum	9.300	9.650	10.023	10.428
<b>Tempelan/Gandengan Tidak Umum</b>	<b>2</b>	<b>2</b>	<b>2</b>	<b>2</b>
<b>Jumlah</b>	<b>10.144</b>	<b>10.498</b>	<b>10.879</b>	<b>11.294</b>

Sumber: Dinas Perhubungan



**Tabel 5.3.7 Banyaknya Barang Yang Dibongkar Di Pelabuhan Kabupaten Paser (ton/m3), 2023**

Bulan (1)	Solar (2)	Pupuk (3)	Alat Berat (4)	Semen (5)
Januari	28.487	0	103	700
Februari	24.301	0	771	700
Maret	33.553	3.885	2.734	0
April	18.248	0	1.405	700
Mei	32.267	2.762	2.546	0
Juni	33.453	1.095	1.802	0
Juli	36.747	2.245	1.660	0
Agustus	38.183	962	1.202	0
September	31.073	600	449	0
Oktober	34.613	5.103	789	0
November	31.189	192	1.661	0
Desember	27.993	975	1.700	0
<b>Jumlah</b>	<b>370.107</b>	<b>17.819</b>	<b>16.822</b>	<b>2.100</b>

Lanjutan Tabel 5.3.7

Bulan (1)	Asam Nitrat (6)	Sirtu (7)	Batubara (8)	Batu Split (9)
Januari	0	0	0	2.379
Februari	2.400	0	0	2.415
Maret	3.000	0	0	2.511
April	3.500	0	0	0
Mei	1.500	0	0	4.805
Juni	0	0	0	2.406
Juli	1.500	0	0	2.606
Agustus	0	0	0	3.505
September	3.504	0	0	2.607
Oktober	4.002	0	0	4.534
November	0	0	7.023	2.309
Desember	4.809	0	0	2.604
<b>Jumlah</b>	<b>24.215</b>	<b>0</b>	<b>7.023</b>	<b>32.681</b>

Lanjutan Tabel 5.3.7

Bulan (1)	Pasir (10)	General Cargo (11)	Jumlah Bongkar (13)
Januari	0	0	31.669
Februari	2.551	1.172	34.310
Maret	0	0	45.683
April	0	0	23.853
Mei	0	0	43.880
Juni	0	0	38.756
Juli	0	0	44.758
Agustus	0	0	43.852
September	2.511	0	40.744
Oktober	0	0	49.041
November	0	0	42.374
Desember	0	0	38.081
<b>Jumlah</b>	<b>5.062</b>	<b>1.172</b>	<b>477.001</b>

Sumber: Dinas Perhubungan

Tabel 5.3.8 Banyaknya Barang Yang Dimuat Di Pelabuhan Kabupaten Paser (ton/m3), 2023

Bulan (1)	Alat Berat (2)	Batu Split (3)	Carnel (4)	CPO/CPKO/PAO (5)	General Cargo (6)	Kayu Gelam (7)
Januari	612	2.306	461	53.528	0	0
Februari	240	4.286	351	33.728	0	0
Maret	0	0	1.070	32.261	0	2.191
April	350	0	620	0	0	2.443
Mei	1.130	0	449	34.783	0	0
Juni	880	0	0	53.109	0	0
Juli	531	0	1.104	56.828	0	0
Agustus	55	0	550	50.965	0	1.567
September	808	0	546	46.646	0	1.519
Oktober	567	0	850	54.206	0	2.823
November	106	2.206	1.026	42.034	0	10.138
Desember	93	2.097	851	45.916	0	5.649
<b>Jumlah</b>	<b>5.372</b>	<b>10.895</b>	<b>7.878</b>	<b>504.004</b>	<b>0</b>	<b>26.330</b>

Lanjutan Tabel 5.3.8

Bulan	Batubara		Cangkang	
	Domestik	Ekspor	Domestik	Ekspor
(1)	(8)	(9)	(10)	(11)
Januari	810.292	1.807.724	3.514	0
Februari	812.837	1.632.863	10.001	0
Maret	795.376	1.797.578	647	0
April	648.033	261.455	8.031	0
Mei	894.340	1.480.696	351	0
Juni	992.899	1.948.351	0	0
Juli	895.082	1.670.364	5.031	0
Agustus	849.774	1.436.471	2.924	0
September	1.002.658	2.011.405	0	0
Oktober	1.016.629	2.236.184	5.219	0
November	1.065.916	2.223.201	5.026	0
Desember	929.561	1.459.356	0	0
<b>Jumlah</b>	<b>10.713.397</b>	<b>19.965.648</b>	<b>40.744</b>	<b>0</b>

Lanjutan Tabel 5.3.8

Bulan	Domestik	Ekspor	Jumlah (Domestik+Ekspor)
(1)	(12)	(13)	(14)
Januari	870.713	1.807.724	2.678.437
Februari	861.443	1.632.863	2.494.306
Maret	831.545	1.797.578	2.629.123
April	692.550	1.261.455	1.954.005
Mei	931.053	1.840.696	2.771.749
Juni	1.046.888	1.948.351	2.995.239
Juli	958.576	1.670.364	2.628.940
Agustus	905.388	1.436.471	2.341.859
September	1.052.177	2.011.405	3.063.582
Oktober	1.080.294	2.236.184	3.316.478
November	1.126.502	2.223.201	3.349.703
Desember	984.167	1.459.356	2.443.523
<b>Jumlah</b>	<b>11.341.296</b>	<b>21.325.648</b>	<b>32.666.944</b>

Sumber: Dinas Perhubungan

**Tabel 5.3.9 Banyaknya Kendaraan dan Penumpang Bus Umum Trayek Samarinda-Banjarmasin Yang Berangkat/Tiba di Terminal Kuaro Kabupaten Paser, 2023**

Bulan (1)	Kendaraan		Penumpang	
	Berangkat (2)	Tiba (3)	Berangkat (4)	Tiba (5)
Januari	126	119	4.776	4.234
Februari	106	100	3.429	3.233
Maret	112	106	3.288	3.323
April	191	183	7.356	6.441
Mei	135	126	4.549	4.527
Juni	141	135	5.160	4.638
Juli	168	161	6.272	5.916
Agustus	130	117	4.296	3.520
September	132	124	4.208	3.704
Oktober	113	110	3.792	3.709
November	107	102	3.463	3.074
Desember	131	108	4.789	3.800
<b>Jumlah</b>	<b>1.592</b>	<b>1.491</b>	<b>55.378</b>	<b>50.119</b>

Sumber: Dinas Perhubungan Kabupaten Paser

**Tabel 5.3.10 Banyaknya Kendaraan dan Penumpang Bus Umum Trayek Tanah Grogot-Penajam Yang Berangkat/Tiba Terminal Tepian Batang Kabupaten Paser, 2023**

Bulan (1)	Kendaraan		Penumpang	
	Berangkat (2)	Tiba (3)	Berangkat (4)	Tiba (5)
Januari	169	56	1.365	491
Februari	127	50	997	376
Maret	136	57	1.298	465
April	131	37	1.459	408
Mei	136	48	1.274	369
Juni	118	60	1.458	598
Juli	146	45	1.733	399
Agustus	121	48	1.216	362
September	131	68	1.185	498
Oktober	136	65	1.362	542
November	121	65	1.158	494
Desember	137	73	1.632	584
<b>Jumlah</b>	<b>1.609</b>	<b>672</b>	<b>16.137</b>	<b>5.586</b>

Sumber: Dinas Perhubungan Kabupaten Paser

**Tabel 5.3.11 Banyaknya Kendaraan dan Penumpang Colt/MPU Penajam Yang Berangkat/Tiba di Terminal Tepian Batang Kabupaten Paser, 2023**

Bulan (1)	Kendaraan		Penumpang	
	Berangkat (2)	Tiba (3)	Berangkat (4)	Tiba (5)
Januari	51	157	464	600
Februari	53	144	495	441
Maret	84	178	713	608
April	81	176	706	773
Mei	102	201	878	800
Juni	111	188	994	806
Juli	109	187	964	706
Agustus	104	184	947	732
September	78	171	688	654
Oktober	98	176	839	709
November	95	170	869	627
Desember	119	182	1.100	680
<b>Jumlah</b>	<b>1.085</b>	<b>2.114</b>	<b>9.657</b>	<b>8.136</b>

Sumber: Dinas Perhubungan Kabupaten Paser

**Tabel 5.3.12 Banyaknya Kendaraan dan Penumpang Umum/Angdes Yang Berangkat/Tiba di Terminal Tanah Grogot Kabupaten Paser, 2023**

Bulan (1)	Kendaraan		Penumpang	
	Berangkat (2)	Tiba (3)	Berangkat (4)	Tiba (5)
Januari	98	108	578	381
Februari	73	110	356	446
Maret	112	66	456	554
April	77	115	451	555
Mei	98	131	542	690
Juni	67	103	397	576
Juli	107	116	722	594
Agustus	96	106	596	589
September	86	108	492	457
Oktober	112	122	468	623
November	294	189	414	328
Desember	83	102	411	444
<b>Jumlah</b>	<b>1.303</b>	<b>1.376</b>	<b>5.883</b>	<b>6.237</b>

Sumber: Dinas Perhubungan Kabupaten Paser

**Tabel 5.3.13 Banyaknya Kendaraan dan Penumpang Umum Trayek Tanah Grogot-Kuaro-Muara Komam Yang Berangkat/Tiba di Terminal Kuaro Kabupaten Paser, 2023**

Bulan (1)	Kendaraan		Penumpang	
	Berangkat (2)	Tiba (3)	Berangkat (4)	Tiba (5)
Januari	3	1	10	2
Februari	1	0	3	0
Maret	0	0	0	0
April	5	2	20	3
Mei	2	1	9	1
Juni	2	0	4	0
Juli	2	0	9	0
Agustus	1	0	4	0
September	0	0	0	0
Oktober	0	0	0	0
November	3	0	7	0
Desember	0	0	0	0
<b>Jumlah</b>	<b>19</b>	<b>4</b>	<b>66</b>	<b>6</b>

Sumber: Dinas Perhubungan Kabupaten Paser

**Tabel 5.3.14 Jumlah Berita yang Diterbitkan Media Center, 2023**

Bulan	Jumlah
Januari	71
Februari	88
Maret	90
April	54
Mei	92
Juni	89
Juli	89
Agustus	88
September	84
Oktober	86
November	78
Desember	39
<b>Total</b>	<b>948</b>

Sumber: Dinas Komunikasi, Informatika, Statistik dan Persandian Kabupaten Paser

**Tabel 5.3.15 Titik Layanan Sebaran Internet di Kabupaten Paser, 2023**

No	Lokasi	Nama Layanan	Bandwith
1	Asisten Umum	Indihome	≤ 20 Mbps
2	Assisten Perekonomian & Pembangunan	Indihome	≤ 20 Mbps
3	Bagian Protokol & Komunikasi Pimpinan	Indihome	≤ 20 Mbps
4	Rumah Tangga	Indihome	≤ 20 Mbps
5	Rumah Dinas Bupati	Indihome	≤ 100 Mbps
6	Bagian Ekonomi III (Adbang)	Indihome	≤ 20 Mbps
7	Keuangan Setdakab	Indihome	≤ 50 Mbps
8	Ruang kerja Wakil	Indihome	≤ 50 Mbps
9	Bagian Hukum	Indihome	≤ 50 Mbps
10	Rumah Dinas Wakil Bupati	Indihome	≤ 100 Mbps
11	Badan Kepegawaian dan Pengembangan SDM	Indihome	≤ 100 Mbps
12	Badan Penanggulangan Bencana Daerah	Indihome	≤ 50 Mbps
13	Badan Pendapatan Daerah	Indihome	≤ 100 Mbps
14	Badan Keuangan dan Aset Daerah	Indihome	≤ 100 Mbps
15	Badan Perencanaan Pembangunan Daerah	Indihome	≤ 100 Mbps
16	Bagian Pengadaan Barang dan Jasa	Indihome	≤ 50 Mbps
17	Bagian Pengadaan Barang dan Jasa	Indihome	≤ 50 Mbps
18	Bagian Pengadaan Barang dan Jasa	Indihome	≤ 50 Mbps
19	Balai Benih Tanaman Pangan dan Holtikultura	Indihome	≤ 20 Mbps
20	Balai Latihan Kerja Disnakertran	Indihome	≤ 20 Mbps
21	Balai Penyuluh Pertanian Batu Sopang	Indihome	≤ 20 Mbps
22	Balai Penyuluh Pertanian Long ikis	Indihome	≤ 20 Mbps
23	Balai Penyuluh Pertanian Longkali	Indihome	≤ 20 Mbps
24	Balai Penyuluh Pertanian Paser Belengkong	Indihome	≤ 20 Mbps
25	Balai Penyuluh Pertanian Tanah Grogot	Indihome	≤ 20 Mbps
26	Ruang Kerja Bupati	Indihome	≤ 20 Mbps
27	Bagian Sumber Daya Alam	Indihome	≤ 50 Mbps
28	Kesejahteraan Rakyat I, II	Indihome	≤ 50 Mbps
29	Rumah Dinas Sekda	Indihome	≤ 20 Mbps
30	Bagian Tata Pemerintahan	Indihome	≤ 50 Mbps
31	Bagian Perekonomian / Ekonomi I Lt.1	Indihome	≤ 20 Mbps
32	Bagian Kesejahteraan Rakyat III, IV	Indihome	≤ 20 Mbps
33	Ruang Kerja Sekda (Ajudan Sekda)	Indihome	≤ 20 Mbps

Lanjutan Tabel 5.3.15

No	Lokasi	Nama Layanan	Bandwith
34	Ruang Rapat Sadurengas	Indihome	≤ 20 Mbps
35	Dinas Kearsipan dan Perpustakaan	Indihome	≤ 100 Mbps
36	Dinas Ketahanan Pangan	Indihome	≤ 20 Mbps
37	Dinas Komunikasi, Informatika, Statistik dan Persandian	Modem 4G	25 GB
38	Dinas Komunikasi, Informatika, Statistik dan Persandian	Modem 4G	25 GB
39	Dinas Komunikasi, Informatika, Statistik dan Persandian (NOC)	Indihome	≤ 200 Mbps
40	Dinas Komunikasi, Informatika, Statistik dan Persandian (NOC)	Indihome	≤ 200 Mbps
41	Dinas Komunikasi, Informatika, Statistik dan Persandian (NOC)	Indihome	≤ 200 Mbps
42	Dinas Komunikasi, Informatika, Statistik dan Persandian (NOC)	Indihome	≤ 200 Mbps
43	Dinas Komunikasi, Informatika, Statistik dan Persandian (NOC)	Indihome	≤ 200 Mbps
44	Dinas Pekerjaan Umum dan Tata Ruang keuangan	Indihome	≤ 100 Mbps
45	Dinas Pemadam Kebakaran	Indihome	≤ 100 Mbps
46	Dinas Pendidikan dan Kebudayaan	Indihome	≤ 100 Mbps
47	Dinas Pengendalian Penduduk, Keluarga Berencana, Pemberdayaan Perempuan dan Perlindungan Anak	Indihome	≤ 100 Mbps
48	Dinas Perhubungan	Indihome	≤ 100 Mbps
49	Dinas Tanaman Pangan & Holtikultura	Indihome	≤ 100 Mbps
50	UPTD Dinas Sosial Senaken	Indihome	≤ 20 Mbps
51	Pendopo	Indihome	≤ 50 Mbps
52	Kecamatan Batu Engau	Indihome	≤ 100 Mbps
53	Kecamatan Batu Sopang	Indihome	≤ 100 Mbps
54	Kecamatan Kuaru	Indihome	≤ 100 Mbps
55	Kecamatan Long Ikis	Indihome	≤ 100 Mbps
56	Kecamatan Long Kali	Indihome	≤ 100 Mbps
57	Kecamatan Muara Komam	Indihome	≤ 100 Mbps
58	Kecamatan Pasir Belengkong	Indihome	≤ 100 Mbps
59	Kecamatan Tanah Grogot	Indihome	≤ 100 Mbps
60	Kelurahan Kuaru	Indihome	≤ 50 Mbps
61	Kelurahan Long Ikis	Indihome	≤ 50 Mbps
62	Kelurahan Long Kali	Indihome	≤ 50 Mbps



Lanjutan Tabel 5.3.15

No	Lokasi	Nama Layanan	Bandwith
63	Kelurahan Muara Komam	Indihome	≤ 50 Mbps
64	Kelurahan Tanah Grogot	Indihome	≤ 50 Mbps
65	Labkesda	Indihome	≤ 50 Mbps
66	Laboratorium Pengujian Bahan dan Material	Indihome	≤ 20 Mbps
67	Metrologi Legal	Indihome	≤ 20 Mbps
68	Museum Sadurengas	Indihome	≤ 20 Mbps
69	Bagian Organisasi	Indihome	≤ 50 Mbps
70	Pengawasan Lalu Lintas Ternak Muara Komam	Indihome	≤ 20 Mbps
71	Perbekalan Obat dan Alat Kesehatan	Indihome	≤ 20 Mbps
72	Pusat Kesehatan Hewan batu Engau	Indihome	≤ 20 Mbps
73	Pusat Kesehatan Hewan Kuario	Indihome	≤ 20 Mbps
74	Pusat Kesehatan Hewan Longikis	Indihome	≤ 20 Mbps
75	Pusat Kesehatan Hewan Pasir Belengkong	Indihome	≤ 20 Mbps
76	Pusat Kesehatan Hewan tanah grogot	Indihome	≤ 20 Mbps
77	Puskesmas Batu Kajang	Indihome	≤ 100 Mbps
78	Puskesmas Kerang	Indihome	≤ 100 Mbps
79	Puskesmas Kuario	Indihome	≤ 100 Mbps
80	Puskesmas Lolo	Indihome	≤ 100 Mbps
81	Puskesmas Long Ikis	Indihome	≤ 100 Mbps
82	Puskesmas Long Kali	Indihome	≤ 100 Mbps
83	Puskesmas Muara Komam	Indihome	≤ 100 Mbps
84	Puskesmas Paser Belengkong	Indihome	≤ 100 Mbps
85	Puskesmas Senaken	Indihome	≤ 100 Mbps
86	Puskesmas Suatang Baru	Indihome	≤ 100 Mbps
87	Puskesmas Suliliran Baru	Indihome	≤ 100 Mbps
88	Puskesmas Tanah Grogot	Indihome	≤ 100 Mbps
89	Puskesmas Padang Pangrapat	Indihome	≤ 100 Mbps
90	RS Pratama Batu Engau	Indihome	≤ 50 Mbps
91	RS Pratama Batu Engau	Indihome	≤ 50 Mbps
92	RSUD Panglima Sebaya	Indihome	≤ 100 Mbps
93	Rumah Potong Hewan Jone	Indihome	≤ 20 Mbps
94	Satuan Polisi Pamong Praja	Indihome	≤ 100 Mbps
95	SDN 001 Batu Engau	Indihome	≤ 20 Mbps
96	SDN 001 Batu Sopang	Indihome	≤ 20 Mbps
97	SDN 001 Kuario	Indihome	≤ 20 Mbps
98	SDN 001 Long Kali	Indihome	≤ 20 Mbps
99	SDN 001 Muara Komam	Indihome	≤ 20 Mbps
100	SDN 001 Pasir Belengkong	Indihome	≤ 20 Mbps
101	SDN 001 Tanah Grogot	Indihome	≤ 20 Mbps
102	SDN 002 Batu Sopang	Indihome	≤ 20 Mbps
103	SDN 002 Kuario	Indihome	≤ 20 Mbps
104	SDN 002 Long Ikis	Indihome	≤ 20 Mbps
105	SDN 002 Long Kali	Indihome	≤ 20 Mbps
106	SDN 002 Muara Komam	Indihome	≤ 20 Mbps

Lanjutan Tabel 5.3.15

No	Lokasi	Nama Layanan	Bandwith
107	SDN 002 Tanah Grogot	Indihome	≤ 20 Mbps
108	SDN 003 Batu Sopang	Indihome	≤ 20 Mbps
109	SDN 003 Long Ikis	Indihome	≤ 20 Mbps
110	SDN 003 Tanah Grogot	Indihome	≤ 20 Mbps
111	SDN 004 Long Ikis	Indihome	≤ 20 Mbps
112	SDN 004 Muara Komam	Indihome	≤ 20 Mbps
113	SDN 004 Tanah Grogot	Indihome	≤ 20 Mbps
114	SDN 005 Paser Belengkong	Indihome	≤ 20 Mbps
115	SDN 005 Tanah Grogot	Indihome	≤ 20 Mbps
116	SDN 006 Long Ikis	Indihome	≤ 20 Mbps
117	SDN 006 Muara Komam	Indihome	≤ 20 Mbps
118	SDN 007 Kuario	Indihome	≤ 20 Mbps
119	SDN 007 Muara Komam	Indihome	≤ 20 Mbps
120	SDN 008 Kuario	Indihome	≤ 20 Mbps
121	SDN 008 Muara Komam	Indihome	≤ 20 Mbps
122	SDN 008 Tanah Grogot	Indihome	≤ 20 Mbps
123	SDN 009 Batu Sopang	Indihome	≤ 20 Mbps
124	SDN 009 Kuario	Indihome	≤ 20 Mbps
125	SDN 009 Paser Belengkong	Indihome	≤ 20 Mbps
126	SDN 010 Batu Sopang	Indihome	≤ 20 Mbps
127	SDN 010 Long Kali	Indihome	≤ 20 Mbps
128	SDN 010 Tanah Grogot	Indihome	≤ 20 Mbps
129	SDN 011 Batu Sopang	Indihome	≤ 20 Mbps
130	SDN 011 Kuario	Indihome	≤ 20 Mbps
131	SDN 011 Long Ikis	Indihome	≤ 20 Mbps
132	SDN 003 Paser Belengkong	Indihome	≤ 20 Mbps
133	SDN 011 Tanah Grogot	Indihome	≤ 20 Mbps
134	SDN 012 Batu Sopang	Indihome	≤ 20 Mbps
135	SDN 012 Kuario	Indihome	≤ 20 Mbps
136	SDN 012 Paser Belengkong	Indihome	≤ 20 Mbps
137	SDN 012 Tanah Grogot	Indihome	≤ 20 Mbps
138	SDN 013 Batu Sopang	Indihome	≤ 20 Mbps
139	SDN 013 Long Ikis	Indihome	≤ 20 Mbps
140	SDN 013 Paser Belengkong	Indihome	≤ 20 Mbps
141	SDN 014 Long Ikis	Indihome	≤ 20 Mbps
142	SDN 014 Paser Belengkong	Indihome	≤ 20 Mbps
143	SDN 014 Tanah Grogot	Indihome	≤ 20 Mbps
144	SDN 015 Paser Belengkong	Indihome	≤ 20 Mbps
145	SDN 016 Kuario	Indihome	≤ 20 Mbps
146	SDN 016 Long Kali	Indihome	≤ 20 Mbps
147	SDN 016 Paser Belengkong	Indihome	≤ 20 Mbps
148	SDN 018 Kuario	Indihome	≤ 20 Mbps

Lanjutan Tabel 5.3.15

No	Lokasi	Nama Layanan	Bandwith
149	SDN 019 Paser Belengkong	Indihome	≤ 20 Mbps
150	SDN 019 Tanah Grogot	Indihome	≤ 20 Mbps
151	SDN 020 Kuaro	Indihome	≤ 20 Mbps
152	SDN 020 Long Ikis	Indihome	≤ 20 Mbps
153	SDN 020 Tanah Grogot	Indihome	≤ 20 Mbps
154	SDN 021 Kuaro	Indihome	≤ 20 Mbps
155	SDN 021 Tanah Grogot	Indihome	≤ 20 Mbps
156	SDN 022 Pasir Belengkong	Indihome	≤ 20 Mbps
157	SDN 022 Tanah Grogot	Indihome	≤ 20 Mbps
158	SDN 023 Tanah Grogot	Indihome	≤ 20 Mbps
159	SDN 024 Long Ikis	Indihome	≤ 20 Mbps
160	SDN 024 Tanah Grogot	Indihome	≤ 20 Mbps
161	SDN 029 Long Ikis	Indihome	≤ 20 Mbps
162	SDN 031 Long Ikis	Indihome	≤ 20 Mbps
163	SDN 031 Tanah Grogot	Indihome	≤ 20 Mbps
164	SDN 033 Long Ikis	Indihome	≤ 20 Mbps
165	SDN 035 Long Ikis	Indihome	≤ 20 Mbps
166	SDN 035 Tanah Grogot	Indihome	≤ 20 Mbps
167	SDN 040 Long Ikis	Indihome	≤ 20 Mbps
168	Sekretariat DPRD	Indihome	≤ 100 Mbps
169	Sekretariat DPRD	Indihome	≤ 50 Mbps
170	Sekretariat DPRD	Indihome	≤ 50 Mbps
171	Skb Sangkuriman	Indihome	≤ 20 Mbps
172	SMPN 1 Batu Engau	Indihome	≤ 20 Mbps
173	SMPN 1 Batu Sopang	Indihome	≤ 20 Mbps
174	SMPN 1 Kuaro	Indihome	≤ 20 Mbps
175	SMPN 1 Long Ikis	Indihome	≤ 20 Mbps
176	SMPN 1 Long Kali	Indihome	≤ 20 Mbps
177	SMPN 1 Muara Komam	Indihome	≤ 20 Mbps
178	SMPN 1 Pasir Belengkong	Indihome	≤ 20 Mbps
179	SMPN 1 Tanah Grogot	Indihome	≤ 20 Mbps
180	SMPN 2 Batu Sopang	Indihome	≤ 20 Mbps
181	SMPN 2 Pasir Belengkong	Indihome	≤ 20 Mbps
182	SMPN 2 Tanah Grogot	Indihome	≤ 20 Mbps
183	SMPN 3 Tanah Grogot	Indihome	≤ 20 Mbps
184	SMPN 3 Kec. Pasir Belengkong	Indihome	≤ 20 Mbps
185	SMPN 3 Kuaro	Indihome	≤ 20 Mbps
186	SMPN 4 Kec. Batu Sopang	Indihome	≤ 20 Mbps
187	SMPN 4 Kuaro	Indihome	≤ 20 Mbps
188	SMPN 4 Long Ikis	Indihome	≤ 20 Mbps
189	SMPN 5 Long Ikis	Indihome	≤ 20 Mbps
190	SMPN 5 Pasir Belengkong	Indihome	≤ 20 Mbps

Lanjutan Tabel 5.3.15

No	Lokasi	Nama Layanan	Bandwith
191	SMPN 5 Tanah Grogot	Indihome	≤ 20 Mbps
192	SMPN 2 Batu Engau	Indihome	≤ 20 Mbps
193	SMPN 6 Kec Tanah Grogot	Indihome	≤ 20 Mbps
194	SMPN 6 Long Ikis	Indihome	≤ 20 Mbps
195	SMPN 8 Tanah Grogot	Indihome	≤ 20 Mbps
196	UPT Pasar Kandilo	Indihome	≤ 20 Mbps
197	UPT Pasar Panyumbolon Senaken	Indihome	≤ 20 Mbps
198	UPT. Pelabuhan Tana Paser	Indihome	≤ 20 Mbps
199	UPT. Pengujian Kendaraan Bermotor	Indihome	≤ 20 Mbps
200	UPT. Terminal Kota	Indihome	≤ 20 Mbps
201	UPT. Terminal Kuaro	Indihome	≤ 20 Mbps
202	UPTD Kendaraan Bermotor 2	Indihome	≤ 50 Mbps
203	SDN 006 Kuaro	Indihome	≤ 20 Mbps
204	SDN 001 Long Ikis	Indihome	≤ 20 Mbps
205	MTs Negeri Tanah Grogot	Indihome	≤ 20 Mbps
206	Gaji BPKAD Paser	Indihome	≤ 20 Mbps
207	Badan Pendapatan Daerah	Astinet	2 Mbps
208	Dinas Kependudukan dan Pencatatan Sipil	Astinet	5 Mbps
209	Dinas Komunikasi, Informatika, Statistik dan Persandian	Astinet	20 Mbps
210	RSUD Panglima Sebaya	Astinet	1 Mbps
211	Tempat Umum (Wisata Belanja)	Wifi.id	≤ 50 Mbps
212	Tempat Umum (TPU Semumun)	Wifi.id	≤ 50 Mbps
213	Tempat Umum (Halaman Masjid Agung Nurul Falah)	Wifi.id	≤ 50 Mbps
214	Tempat Umum (Hutan Kota Tanah Grogot)	Wifi.id	≤ 50 Mbps
215	Tempat Umum (Halaman Kantor Camat Batu Engau)	Wifi.id	≤ 50 Mbps
216	Tempat Umum (Halaman Rumah Dinas Camat Batu Engau)	Wifi.id	≤ 50 Mbps
217	Tempat Umum (Halaman Kantor Camat Batu Sopang)	Wifi.id	≤ 50 Mbps
218	Tempat Umum (Halaman Kantor Kepala Desa Batu Kajang)	Wifi.id	≤ 50 Mbps
219	Tempat Umum (Halaman Kantor Kecamatan Kuaro)	Wifi.id	≤ 50 Mbps
220	Tempat Umum (Halaman Kelurahan Kuaro)	Wifi.id	≤ 50 Mbps
221	Tempat Umum (Halaman Kantor Camat Long Ikis)	Wifi.id	≤ 50 Mbps
222	Tempat Umum (Area Gentung Temiang)	Wifi.id	≤ 50 Mbps
223	Tempat Umum (Lapangan Sepakbola RT. 7 Long Kali)	Wifi.id	≤ 50 Mbps
224	Tempat Umum (Pasar Kecamatan Muara Komam)	Wifi.id	≤ 50 Mbps

Lanjutan Tabel 5.3.15

No	Lokasi	Nama Layanan	Bandwith
225	Tempat Umum (Halaman Rumah Dinas Camat Muara Komam)	Wifi.id	≤ 50 Mbps
226	Tempat Umum (Aula Kantor Kecamatan Paser Belengkong)	Wifi.id	≤ 50 Mbps
227	Tempat Umum (Pasar Benuo Pasir Belengkong)	Wifi.id	≤ 50 Mbps
228	Tempat Umum (Area SMAN 1 Tanah Grogot)	Wifi.id	≤ 50 Mbps
229	Tempat Umum (Area SMKN 1 Tanah Grogot)	Wifi.id	≤ 50 Mbps
230	Kecamatan Muara Samu (Kantor Kec. Muara Samu)	Modem 4G	25 GB
231	Kecamatan Tanjung Harapan (Kantor Kec. Tanjung Harapan)	Modem 4G	25 GB
232	Puskesmas sebakung Taka	Modem 4G	25 GB
233	SDN 002 Batu Engau	Modem 4G	25 GB
234	SDN 009 Muara Komam	Modem 4G	25 GB
235	SDN 003 Kuaro	Modem 4G	25 GB
236	SDN 029 Long Kali	Modem 4G	25 GB
237	SDN 003 Muara Samu	Modem 4G	25 GB
238	SDN 004 Batu Engau	Modem 4G	25 GB
239	SDN 004 Tanjung Harapan	Modem 4G	25 GB
240	SDN 006 Muara Samu	Modem 4G	25 GB
241	SDN 005 Batu Sopang	Modem 4G	25 GB
242	SDN 005 Long Kali	Modem 4G	25 GB
243	SDN 007 Pasir Belengkong	Modem 4G	25 GB
244	SDN 007 Long Kali	Modem 4G	25 GB
245	SMP 003 Batu Engau	Modem 4G	25 GB
246	SDN 010 Long Ikis	Modem 4G	25 GB
247	SDN 010 Muara Komam	Modem 4G	25 GB
248	SDN 010 Pasir Belengkong	Modem 4G	25 GB
249	SDN 011 Muara Komam	Modem 4G	25 GB
250	SDN 015 Long Ikis	Modem 4G	25 GB
251	SDN 016 Long Ikis	Modem 4G	25 GB
252	SDN 016 Muara Komam	Modem 4G	25 GB
253	SDN 017 Kuaro	Modem 4G	25 GB
254	Pusban Tepian Batang	Modem 4G	25 GB
255	SDN 018 Long Ikis	Modem 4G	25 GB
256	SDN 018 Pasir Belengkong	Modem 4G	25 GB
257	SDN 021 Long Kali	Modem 4G	25 GB
258	SDN 022 Long Ikis	Modem 4G	25 GB
259	SDN 022 Long Kali	Modem 4G	25 GB
260	SDN 023 Long Ikis	Modem 4G	25 GB
261	SDN 024 Kuaro	Modem 4G	25 GB
262	SDN 025 Pasir Belengkong	Modem 4G	25 GB

Lanjutan Tabel 5.3.15

No	Lokasi	Nama Layanan	Bandwith
263	SDN 023 Kuaro	Modem 4G	25 GB
264	SDN 026 Kuaro	Modem 4G	25 GB
265	SDN 025 Tanah Grogot	Modem 4G	25 GB
266	SDN 026 Long Kali	Modem 4G	25 GB
267	SDN 028 Long Ikis	Modem 4G	25 GB
268	SDN 030 Long Kali	Modem 4G	25 GB
269	SDN 032 Long Ikis	Modem 4G	25 GB
270	SDN 034 Long Ikis	Modem 4G	25 GB
271	SDN 034 Tanah Grogot	Modem 4G	25 GB
272	UPTD Pembibitan Tanaman Perkebunan	Modem 4G	25 GB
273	SDN 015 Tanah Grogot	Modem 4G	25 GB
274	SDN 028 Tanah Grogot	Modem 4G	25 GB
275	SMPN 1 Tanjung Harapan	Modem 4G	25 GB
276	SDN 026 Long Ikis	Modem 4G	25 GB
277	SMPN 2 Kuaro	Modem 4G	25 GB
278	SMPN 2 Longkali	Modem 4G	25 GB
279	SMPN 2 Tanjung Harapan	Modem 4G	25 GB
280	SMPN 3 Muara Komam (Sd-Smp Satap 02 Muara Kom)	Modem 4G	25 GB
281	SMPN 4 Batu Engau	Modem 4G	25 GB
282	SMPN 4 Muara Komam	Modem 4G	25 GB
283	SMPN 5 Kuaro	Modem 4G	25 GB
284	SMPN 5 Batu Engau	Modem 4G	25 GB
285	SMPN 6 Pasir Belengkong	Modem 4G	25 GB
286	SMPN 7 Pasir Belengkong	Modem 4G	25 GB
287	SMPN 7 Satu Atap Batu Engau	Modem 4G	25 GB
288	SMPN 12 Tanah Grogot	Modem 4G	25 GB
289	SMPN 11 Tanah Grogot	Modem 4G	25 GB
290	UPTD Balau Sayang (Dinas Sosial)	Indihome	≤ 20 Mbps
291	SDN 008 Long Ikis	Indihome	≤ 20 Mbps
292	SDN 011 Paser Belengkong	Indihome	≤ 20 Mbps
293	SDN 008 Pasir Belengkong	Indihome	≤ 20 Mbps
294	UPTD Penyuluhan KB Pemberdayaan Perempuan	Indihome	≤ 20 Mbps
295	SDN 022 Kuaro	Indihome	≤ 20 Mbps
296	SDN 017 Muara Komam	Indihome	≤ 20 Mbps

Sumber: Dinas Komunikasi, Informatika, Statistik dan Persandian Kabupaten Paser

Tabel 5.3.16 Jumlah Menara Diskominfoaster di Kabupaten Paser, 2023

Kecamatan	Jumlah Menara
Batu Engau	7
Batu Sopang	3
Kuaro	2
Longikis	1
Longkali	6
Muara Komam	9
Muara Samu	7
Paser Belengkong	3
Tanah Grogot	5
Tanjung Harapan	4
Jumlah	47

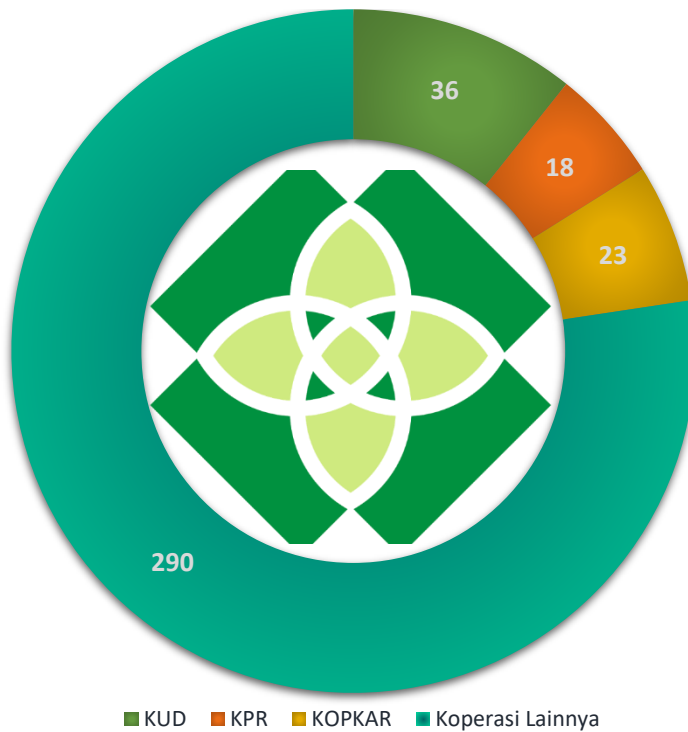
Sumber: Dinas Komunikasi, Informatika, Statistik dan Persandian Kabupaten Paser

## 5.4 Koperasi

### KOPERASI

Penyelenggaraan pembangunan koperasi diarahkan untuk meningkatkan lembaga koperasi aktif yang sehat dan meningkatkan peranan koperasi dalam penyediaan barang dan jasa bagi anggotanya. Pada tahun 2023, di Kabupaten Paser terdapat 367 unit koperasi, yang terdiri dari 36 unit KUD, 18 unit KPR, 23 unit KOPKAR, dan 290 unit koperasi lainnya. Sedangkan jika ditinjau berdasarkan kecamatan, koperasi paling banyak berada di Kecamatan Tanah Grogot.

**Gambar 5.4.1 Jumlah Koperasi Menurut Jenis Koperasi di Kabupaten Paser, 2023**



Sumber: Dinas Perindustrian, Perdagangan dan Koperasi, dan UKM Kabupaten Paser



Tabel 5.4.1 Banyaknya Koperasi Menurut Jenisnya di Kabupaten Paser, 2023

Jenis Koperasi (1)	Banyaknya (2)
KUD	36
Koperasi Pertanian	6
Koperasi Perkebunan	53
Koperasi Perikanan	1
Koperasi Nelayan	4
Koperasi Kehutanan	3
Koppontren	4
Koperasi Karyawan	19
Koperasi Angkatan Darat	1
Koperasi Kepolisian	1
Koperasi Serba Usaha	85
Koperasi Simpan Pinjam	4
Koperasi Wisata	1
Koperasi Telkom	-
Koperasi Pegawai Negeri ( KPRI )	14
Koperasi Wanita	5
Koperasi Pemuda	-
Koperasi Pertambangan	8
Koperasi Simpan Pinjam & Pembiayaan Syariah	1
Koperasi Kelembagaan Kemasyarakatan	1
Koperasi Tenaga Kerja Bongkar Muat (TKBM)	1
Koperasi Lainnya	119
<b>Jumlah</b>	<b>367</b>

Sumber: Dinas Perindustrian, Perdagangan dan Koperasi, dan UKM Kabupaten Paser

Tabel 5.4.2 Jumlah Koperasi Menurut Jenis Koperasi dan Kecamatan di Kabupaten Paser, 2023

Kecamatan (1)	KUD (2)	KPR (3)	KOPKAR (4)	Lainnya (5)	Jumlah (6)
Batu Sopang	1	-	4	23	28
Muara Samu	-	-	-	9	9
Batu Engau	2	-	8	21	31
Tanjung Harapan	-	-	-	12	12
Pasir Belengkong	6	-	4	25	35
Tanah Grogot	-	17	-	61	78
Kuaro	7	1	-	42	50
Long Ikis	15	-	3	37	55
Muara Komam	-	-	-	24	24
Long Kali	5	-	4	36	45
<b>Paser</b>	<b>36</b>	<b>18</b>	<b>23</b>	<b>290</b>	<b>367</b>

Sumber: Dinas Perindustrian, Perdagangan dan Koperasi, dan UKM Kabupaten Paser

**Tabel 5.4.3 Banyaknya Simpanan Anggota Koperasi Menurut Kecamatan (rupiah) di Kabupaten Paser, 2023**

Kecamatan (1)	Pokok (2)	Wajib (3)	Cadangan (4)
Batu Sopang	38.100.000	124.290.000	80.800.000
Muara Samu	244.228.743	242.228.743	9.044.000
Batu Engau	116.067.500	149.760.000	500.000
Tanjung Harapan	24.850.000	82.552.000	111.134.689
Pasir Belengkong	79.740.000	86.010.000	12.890.000
Tanah Grogot	135.585.000	7.801.060.050	3.174.638.258
Kuaro	49.385.000	40.781.500	268.500.000
Long Ikis	1.043.933.937	287.045.750	238.145.702
Muara Komam	22.250.000	9.700.000	42.000.000
Long Kali	54.550.000	76.890.000	8.000.000
<b>Paser</b>	<b>1.808.690.180</b>	<b>8.900.318.043</b>	<b>3.945.652.649</b>

Sumber: Dinas Perindustrian, Perdagangan dan Koperasi, dan UKM Kabupaten Paser

**Tabel 5.4.4 Banyaknya Modal Luar Koperasi Menurut Kecamatan (rupiah) di Kabupaten Paser, 2023**

Kecamatan (1)	Sukarela (2)	Lembaga Keuangan (3)	Lain-lain (4)
Batu Sopang	-	-	-
Muara Samu	12.200.000	-	-
Batu Engau	70.070.000	-	-
Tanjung Harapan	-	-	-
Pasir Belengkong	13.595.000	-	84.766.453
Tanah Grogot	2.466.136.271	-	226.001.489
Kuaro	97.440.000	-	84.992.850
Long Ikis	112.218.800	73.657.653	103.163.000
Muara Komam	-	-	-
Long Kali	50.000.000	-	-
<b>Paser</b>	<b>2.821.660.071</b>	<b>73.657.653</b>	<b>498.923.792</b>

Sumber: Dinas Perindustrian, Perdagangan dan Koperasi, dan UKM Kabupaten Paser

Tabel 5.4.5 Data Bank Sampah Aktif di Kabupaten Paser

<b>Nama Bank Sampah</b>	<b>Jumlah Sampah (Kg/Bulan)</b>	<b>Wilayah Pelayanan</b>
<b>Bank Sampah Induk Mahabbah</b>	14859	Tanah Grogot
<b>Bank Sampah Unit Mawar</b>	263,55	Desa Tapis, Tanah Grogot
<b>Bank Sampah Unit GAMA</b>	195,33	Tanah Grogot
<b>Bank Sampah Unit Kendarom</b>	198,12	Kendarom, Kuaro
<b>Bank Sampah Unit Berkah Abadi</b>	121,94	Desa Tajur, Long Ikis

Sumber: Dinas Lingkungan Hidup Kabupaten Paser



DATA NENGGUOT  
*Benuo*  
Data Membangun Daerah



SCAN ME

